

मनसुन पूर्वतयारी तथा प्रतिकार्य कार्ययोजना, २०८०



जिल्ला विपद् व्यवस्थापन समिति

बागलुङ



विषयसूची

परिच्छेद १.....	१
१पृष्ठभूमी १.....	१
१परिचय २.....	१
२जिल्लाको समष्टिगत . वस्तुस्थिति	१
३. जनसंख्या तथा सामाजिक वनोट	२
४ संभावित परिदृश्य	२
५. खोलाहरुबाट प्रभावित क्षेत्रहरु.....	३
६. गत वर्षको विपद्का कारण भएको क्षतिको विवरण	५
७. सङ्कटासन्न क्षेत्र तथा जोखिममा रहेका तत्वहरु.....	६
परिच्छेद २.....	१०
२ योजना तयारीको अवस्था, उद्देश्य, सिद्धान्त रणनीति, आवश्यकता, सीमा र अपेक्षित उपलब्धि.....	१०
२.२ मनसुन पूर्वतयारी तथा प्रतिकार्य कार्ययोजना, २०८० को उद्देश्य	१०
२.३ मनसुन पूर्वतयारी प्रतिकार्य कार्ययोजना, २०८० को आवश्यकता	१०
२.४ मनसुन पूर्वतयारी प्रतिकार्य कार्ययोजना, २०८० बाट अपेक्षित उपलब्धि	१०
२.५ मनसुन पूर्वतयारी प्रतिकार्य कार्ययोजना, २०८० को सीमाहरु	११
२.६ मनसुन पूर्वतयारी प्रतिकार्य कार्ययोजना, २०८० को उद्देश्य	११
३क्षमता विश्लेषण	१२
३संस्थागत क्षमता १.....	१२
३सरकारी क्षेत्र १.१.....	१२
तालिका नं. ३	१३
३स्थानीय तहहरु २.१.	१७
७.१.२. नीजि तथा गैर सरकारी क्षेत्रहरु	२२
४. मनसुन पूर्वतयारी तथा प्रतिकार्य कार्ययोजना	२४
५ मौसमजन्य पूर्वतयारी तथा प्रतिकार्य योजना	२७
६. विपद्का समयमा प्रतिकार्य गतिविधि र निकायगत जिम्मेवारी	३१
७. Heavy Equipment को विवरण.....	३४
८. बागलुङ जिल्लामा सञ्चालनमा रहेका एम्बुलेन्सको विवरण	३५
९. बागलुङ जिल्लामा रहेका दमकलको विवरण	३६
१०. स्थानीय तहमा पहिचान भएका खुल्ला क्षेत्र र आपतकालीन आश्रयस्थलहरु र अन्तिम दाह संस्कार स्थलहरु	३६
१२. जिल्ला स्थित सरकारी कार्यालयहरुको विवरण	४०



(Handwritten Signature)

चिन्ताहरता वररल
प्रमुख जिल्ला अधिकारी
मनसुन पूर्वतयारी तथा प्रतिकार्य योजना, २०८०/१

संक्षिप्त रूप

IRA-	Initial Rapid Assesment
MIRA-	Multi Sectroal initial Rapid Assesment
PDNA-	Post Disater Need Assesment
RRT-	Rapid Resque Team
QRT-	Quick Resque Team
CBRRT-	Cummunity Based Rapid Resque Team
DDRT-	District Diaster Resque Team
NFI-	Noun Food Item
FMR-	First Medical Responder
BFA-	Basics First Aid
CADRE-	Community Action for Disaster Reasponse
SGBV-	Sexual And Gender Based Violence
CBHFA-	Community Based Health First Aid
जि.वि.व्य.स.-	जिल्ला विपद व्यवस्थापन समिति
प्र.वि.व्य.का.स.-	प्रदेश विपद व्यवस्थापन कार्यकारी समिति
रा.वि.जो.न्यू.तथा व्य.प्रा.-	राष्ट्रिय विपद जोखिम न्यूनीकरण तथा व्यवस्थापन प्राधिकरण
नेरेसो-	नेपाल रेडक्रस सोसाइटी



Baral

चित्राङ्गता बराल
सहायक प्रमुख जिल्ला अधिकारी

परिच्छेद १

१.१ पृष्ठभूमि

नेपाल विश्वका मुलुकहरू मध्ये एक भूकम्पीय जोखिमको हिसाबले ११ औं, जलजन्य प्रकोपबाट हुने क्षतिका हिसाबले ३० औं र जलवायु परिवर्तनको जोखिमका हिसाबले चौथो स्थानमा रहेको छ। विपद्को हिसाबले नेपाल संसारमा अति संवेदनशील (Hot spot) क्षेत्रमा अवस्थित छ।

विपद्का दृष्टिकोणले नेपाल संकटाभिमुख देशहरूको सूचीमा पर्दछ। नेपालमा विभिन्न समयमा आइपरेका विभिन्न किसिमका संकट तथा विपद्हरूबाट व्यापक रूपमा धनजनको क्षति हुँदै आएको छ। नेपालको मुख्य विपद्को रूपमा बाढी, पहिरो, भूकम्प, खडेरी, सडक दुर्घटना, रोग, झाडापखाला, महामारी, हिमताल विष्फोट, आगलागी, हुरी बतास, असिना तथा चट्याङ्गहरू रहेका छन्। यी मध्ये मुख्य संकट वा विपद्को रूपमा बाढी पहिरो, सडक दुर्घटना, झाडापखाला तथा महामारी, हुरी बतास र आगलागिका घटनाहरू रहेका छन्। यी घटनाहरूबाट धेरैको अकालमा ज्यान जानुका साथै ठूलो मात्रामा भौतिक संरचनाहरू एवम् प्राकृतिक संपदाको क्षति हुने गरेको अवस्था छ।

यस सम्बन्धमा आयोजना गरिएको विषयगत क्षेत्रका नेतृत्व र सह नेतृत्व लिने निकाय तथा अन्य निकायहरूबीच भएको छलफल तथा बैठकका निर्णयहरू एवम् सरोकारवालाहरूबाट प्राप्त विवरणका आधारमा तयार पारिएको यस कार्ययोजना बमोजिम विपद् जोखिम न्यूनीकरण, खोज, उद्धार र राहत लगायतका कार्यहरू गरिनेछ।

१.२ परिचय

मनसुनको समयमा जिल्लामा हुनसक्ने बाढी पहिरो लगायतका जोखिमको प्रभाव न्यूनीकरण तथा पूर्व तयारीको अभ्यासको लागि यो मनसुन पूर्व तयारी तथा प्रतिकार्य योजना, २०८० तयार गरिएको छ। योजना कार्यान्वयनको लागि जिल्ला विपद् व्यवस्थापन समिति बागलुङको समन्वयमा जिल्ला समन्वय समिति, नेपाली सेना, नेपाल प्रहरी, सशस्त्र प्रहरी बल, नेपाल, रेडक्रस सोसाइटी, जिल्लाका स्थानीय तहहरूमा गठित स्थानीय विपद् व्यवस्थापन समितिहरू, जिल्लामा क्रियाशील राजनैतिक दलहरू, विपद्का क्षेत्रमा कार्य गर्ने सरकारी तथा गैरसरकारी निकायहरूले महत्वपूर्ण भूमिका निर्वाह गर्नुपर्ने देखिन्छ। यस मनसुन पूर्वतयारी प्रतिकार्य योजना, २०८० लाई आधार मानी स्थानीय तहहरूका स्थानीय विपद् व्यवस्थापन समितिहरूले आ-आफ्नो क्षेत्रमा मनसुनको समयमा हुने प्रकोप र यसबाट देखापर्ने जोखिम न्यूनीकरण गर्न आवश्यक कार्य योजना बनाई लागू गर्नुपर्ने हुन्छ।

२. जिल्लाको समष्टिगत वस्तुस्थिति

बागलुङ जिल्ला नेपालको गण्डकी प्रदेशमा अवस्थित एक पहाडी जिल्ला हो। यो जिल्ला झोलुङ्गे पुलको जिल्लाका रूपमा पनि अर्को चिनारी बनाएको छ। नेपाल भित्रको सानो नेपाल नामले परिचित बागलुङ जिल्ला प्राकृतिक रूपले चित्क परेको सुन्दर पहाडी जिल्ला हो। उत्तरी अक्षांश २८ डिग्रि १५ मिनेट देखि २८ डिग्रि ३७ मिनेट र देशान्तर ८३ डिग्रि ०० मिनेटदेखि ८३ डिग्रि ३६ मिनेट पूर्व अवस्थित रहेको छ। यस जिल्लाको सिमाना पूर्वमा पर्वत जिल्ला, पश्चिममा रुकुम जिल्ला र रोल्पा जिल्ला, उत्तरमा म्याग्दी जिल्ला र दक्षिणमा गुल्मी र प्यूठान जिल्ला रहेको छ। यस जिल्लाको क्षेत्रफल १,७८४ वर्ग किलोमिटर, औषत लम्बाई ८२.५ कि.मि., औषत चौडाई २३.८२ कि.मि. रहेको छ।

बागलुङ जिल्लाको हावापानी निम्न प्रकारको रहेको छ।

क) उपोष्ण ख) समशीतोष्ण ग) ठण्डा शीतोष्ण घ) लेकाली ड) हिमाली

- वार्षिक सरदर वर्षा: २२०० मिलि लिटर
- न्यूनतम वर्षा: १०.९ मि.लि.
- अधिकतम तापक्रम: ३७.५ डिग्रि सेल्सियस
- न्यूनतम तापक्रम: ५.६ डिग्रि सेल्सियस सम्म हुने गर्दछ।



जिल्ला प्रशासन कार्यालय
बागलुङ जिल्ला अधिकारी

यस जिल्लाको सदरमुकाम जिल्लाको पूर्वी कूनामा अवस्थित रहेको छ भने जिल्लालाई दुई प्रतिनिधि सभा निर्वाचन क्षेत्र, चार प्रदेश सभा निर्वाचन क्षेत्र र स्थानीय संरचना अनुसार ४ नगरपालिका र ६ गाउँपालिका गरी जम्मा १० स्थानीय तहमा विभाजन गरिएको छ । यो पहाडी जिल्ला हो, धेरै जसो जनसंख्या नदीको छेउमा बसोबास गर्दछ । नदीको दुबै छेउमा रहेको उर्वर मैदान खेतीका लागि प्रयोग गरिन्छ । बागलुङ जिल्लाको सदरमुकाम बागलुङ नगरपालिका हो जुन पवित्र कालीगण्डकी नदीको किनारमा रहेको पठारमा अवस्थित छ । नेपालमा जस्तै बागलुङमा पनि धर्म, संस्कृति, जातजाति, उचाइ, तापक्रम आदिमा विविधता छ । हिन्दू र बौद्ध धर्म प्रमुख धर्म हुन् । बागलुङ जडीबुटिले भरिपूर्ण छ । धान, मकै, कोदो, गहुँ र आलु बागलुङका प्रमुख बाली हुन् । बागलुङमा विगतमा फलाम र तामा खानीको केही मात्रामा उत्खनन भई प्रमुख आर्थिक गतिविधिका रूपमा थिए तर हाल खानीहरू धेरै जसो बन्द भएका छन् । स्लेटको उत्खनन वर्तमान समयमा खानीको सबैभन्दा व्यापक रूप हो । बागलुङमा उत्खनन गरिएको स्लेट छानाका लागि उत्कृष्ट मानिन्छ ।

बागलुङ बजार, हटिया, गलकोट, बुर्तिबाङ र कुश्मीसेरा बजार बागलुङका प्रमुख व्यापारिक केन्द्र हुन् । बागलुङमा नेपाल विद्युत प्राधिकरण र विभिन्न साना स्थानीय जलविद्युत आयोजनाहरू छन् । पछिल्लो समय बागलुङका प्राय सबै गाउँमा टेलिफोनको पहुँच पुगेको छ । मुख्य सडक पुष्पलाल मध्य पहाडी लोकमार्ग, कालीगण्डकी करीडोर हुन् भने अन्य सहायक सडकका रूपमा मालढुङ्गा कुश्मीसेरा बरेङ, गलकोट ताराखोला, बुर्तिबाङ ढोरपाटन सडक आदि रहेका छन् ।

३. जनसंख्या तथा सामाजिक वनोट

राष्ट्रिय जनगणना, २०७८ अनुसार यस जिल्लाको कूल जनसंख्या २,४९,२११ रहेकोमा सो मध्ये १,३३,०१७ (५३.३८%) महिला र १,१६,१९४ (४६.६२%) पुरुष जनसंख्या रहेको छ । जनसंख्या वृद्धिदर -०.७२% रहेको छ । जिल्लामा ६४,१५३ परिवार संख्या रहेका छन् । स्थानीय तह अनुसार बागलुङ नगरपालिका जम्मा ५६,१०२ जना (महिला-३०,०२२ जना र पुरुष-२६,०८० जना), गलकोट नगरपालिका जम्मा ३०,५८८ जना (महिला-१६,२१६ जना र पुरुष-१४,३७२ जना), ढोरपाटन नगरपालिका जम्मा ३०,०६८ जना (महिला-१६,१०१ जना र पुरुष-१३,९६७ जना), जैमिनी नगरपालिका जम्मा २४,६२८ जना (महिला-१३,४०६ जना र पुरुष-११,२२२ जना), बरेङ गाउँपालिका जम्मा ११,१५८ जना (महिला-६,०५६ जना र पुरुष-५,१०२ जना), बडिगाड गाउँपालिका जम्मा २८,८३९ जना (महिला-१५,४३९ जना र पुरुष-१३,४०० जना), तमानखोला गाउँपालिका जम्मा ९,९८२ जना (महिला-५,३८९ जना र पुरुष-४,५९३ जना), निसीखोला गाउँपालिका जम्मा २३,११९ जना (महिला-१२,५५९ जना र पुरुष-१०,५६० जना), ताराखोला गाउँपालिका जम्मा १०,१२० जना (महिला-५,१९८ जना र पुरुष-४,९२२ जना), र काठेखोला गाउँपालिका जम्मा २२,५२६ जना (महिला- १२,२७० जना र पुरुष-१०,२५६ जना) रहेको छ । धर्म अनुसार क्रमशः हिन्दू, बौद्ध, मुस्लिम, क्रिश्चियन लगायत अन्य धर्मावलम्बीहरू बसोबास गर्ने यस जिल्लामा जातिगत हिसाबले हेर्दा मगर, ब्राहमण, गुरुङ्ग, क्षेत्री, नेवार, दलित कामी, दमै, सार्की, सुनार, गन्धर्वहरू लगायतको जातजातिका मानिसहरू बसोबास रहेको छ ।

४. संभावित परिदृश्य

४.१ स्थानीय गाउँपालिका/नगरपालिकाबाट प्राप्त

स्थानीय गाउँपालिका तथा नगरपालिकाबाट प्राप्त विवरणको आधारमा पहिरो प्रकोपको कारणले विभिन्न वडाहरूमा गरी करिब ३०,००० जनसंख्या प्रभावित हुने संभावना रहेको छ । साथै पहिरोको प्रकोपबाट घरगोठमा क्षति पुग्न सक्ने, बालबालिकाहरू, वृद्धावृद्धाहरू, गर्भवती महिलाहरू, सुत्केरी महिलाहरू, अपाङ्ग व्यक्तिहरू, दलित र अति गरिबहरू समेतलाई प्रत्यक्ष प्रभाव पर्ने देखिन्छ । पहिरोको जोखिममा रहेका झण्डै २० विद्यालयहरू पहिरोको कारण पूर्ण तथा आंशिक रूपमा भत्किएर अध्ययनरत विद्यार्थीहरूको पठनपाठनमा बाधा पुग्न जानेछ । पहिरोका कारण झोलुङ्गे पुलहरू, मोटर बाटोहरू भत्किन गई सहज आवागमनमा बाधा पुग्ने देखिन्छ । खानेपानीका पाइपहरू बगाएर खानेपानी सेवा अवरुद्ध हुने र विद्युत लाइनहरूमा पनि क्षति पुग्न सक्ने देखिन्छ । त्यस्तै सिंचाई कूलोहरू, यात्रु प्रतिकालयहरू, खेतीयोग्य जमिन र जमिनमा लगाइएका अन्नवालीहरूमा पनि क्षति हुन सक्ने सम्भावना छ ।



चित्राङ्गता बराल
प्रमुख प्रमुख जिल्ला अधिकारी

५. खोलाहरुबाट प्रभावित क्षेत्रहरु

सि.न	खोला	प्रभावित क्षेत्र	वस्ती	असर क्षेत्र
१	कालीगण्डकी	बा.न.पा. ४ ढोडेनी	७ घरधूरी	नदीको दायाँ तटमा अवस्थित वस्ती एवम् कृषियोग्य भूमि नदी कटानबाट प्रभावित
२	कालीगण्डकी	बा.न.पा. १ मालढुंगा १५ घरधूरी		नदीको दायाँ तटमा अवस्थित वस्ती एवम् कृषियोग्य भूमि नदी कटानबाट प्रभावित
३	कालीगण्डकी	जैमिनी न.पा. ६	अर्जेवा १, २	नदीको दायाँ तटमा अवस्थित वस्ती एवम् कृषियोग्य भूमि नदी कटानबाट प्रभावित
४	कालीगण्डकी	बा.न.पा. १० दब्ल्याङ	१२ घरधूरी	नदीको दायाँ तटमा अवस्थित वस्ती एवम् कृषियोग्य भूमि नदी कटानबाट प्रभावित
५	बडिगाड	ढोरपाटन न.पा. १, ३	बुर्तिवाङ बजार	बुर्तिवाङ बजार नदीको बायाँ तटमा अवस्थित वस्ती एवम् कृषियोग्य भूमि नदी कटानबाट प्रभावित
६	बडिगाड	बडिगाड गा.पा. ६, ७	भिमगिठे बजार, खाल बजार	नदीको बायाँ तटमा अवस्थित वस्ती एवम् कृषियोग्य भूमि नदी कटानबाट प्रभावित
७	बडिगाड	बडिगाड गा.पा. ८	खार बजार	नदीको बायाँ तटमा अवस्थित वस्ती एवम् कृषियोग्य भूमि नदी कटानबाट प्रभावित
८	बडिगाड	बडिगाड गा.पा. १, २	खरवाङ बजार	नदीको बायाँ तटमा अवस्थित वस्ती एवम् कृषियोग्य भूमि नदी कटानबाट प्रभावित
९	दरमखोला	गल्कोट न.पा. ५, ६	बसाह फाँट	नदीको दायाँ तटमा अवस्थित वस्ती एवम् कृषियोग्य भूमि नदी कटानबाट प्रभावित
१०	दरमखोला	गल्कोट न.पा. ७	मल्म ५	नदीको दायाँ तटमा अवस्थित वस्ती एवम् कृषियोग्य भूमि नदी कटानबाट प्रभावित



मनसुन पूर्वतयारी तथा प्रतिकार्य योजना, २०८०।३

सि.नं	खोला	प्रभावित क्षेत्र	वस्ती	असर क्षेत्र
११	दरमखोला	गल्कोट न.पा. ११	रिघा ६	नदीको दायाँ तटमा अवस्थित वस्ती एवम् कृषियोग्य भूमि नदी कटानबाट प्रभावित
१२	निसीखोला	निसीखोला गा.पा. ५, ६	निसी १, ३, ४ र ५	नदीको दुवै तटमा अवस्थित कृषियोग्य भूमि नदी कटानबाट प्रभावित
१३	निसीखोला	निसीखोला ३, ४	निसी ७, ९, २ र ८	नदीको दायाँ तटमा अवस्थित वस्ती एवम् कृषियोग्य भूमि नदी कटानबाट प्रभावित
१४	बोङ्गाखानी खोला	तमानखोला गा.पा.	बोङ्गाखानी, बोङ्गादोभान बजार	वस्ती एवम् कृषियोग्य भूमि नदी कटानबाट प्रभावित
१५	सेउला खोला	तमानखोला गा.पा. १, २	पातीचौर, बोङ्गादोभान ३	वस्ती एवम् कृषियोग्य भूमि नदी कटानबाट प्रभावित
१६	तमान खोला	तमानखोला गा.पा. ३, ४	तमान ३, ६, २	वस्ती विद्यालय एवम् कृषियोग्य भूमि नदी कटानबाट प्रभावित
१७	उत्तर गंगा	ढोरपाटन न.पा. ५, ६, ७, ८, ९	बोबाङ ७, ८, ९ अधिकारीचौर ५, ६	वस्ती एवम् कृषियोग्य भूमि नदी कटानबाट प्रभावित
१८	भिङ्गाड	वडिगाड गा.पा. ६, ७	भिमगिठे बजार, खाल बजार	वस्ती एवम् कृषियोग्य भूमि नदी कटानबाट प्रभावित
१९	काठेखोला	काठेखोला गा.पा. विहुँ, सिगाना १, ५, ६	नदीको दुवै तटमा अवस्थित स्थानहरु	वस्ती एवम् कृषियोग्य भूमि नदी कटानबाट प्रभावित
२०	गौदी खोला	वा.न.पा. ९, १० गल्कोट न.पा. ३, ४	हटिया बजार	वस्ती विद्यालय एवम् कृषियोग्य भूमि नदी कटानबाट प्रभावित
२१	चुपी खोला	गल्कोट न.पा. १, २, ४, ६ र ९	नरेठाँटी बजार	वस्ती विद्यालय एवम् कृषियोग्य भूमि नदी कटानबाट प्रभावित
२२	ठेउले खोला	जैमिनी न.पा. ४	सर्कुवा १, २ र ६	वस्ती विद्यालय एवम् कृषियोग्य भूमि नदी कटानबाट प्रभावित



 नेपाल सरकार

 मन्त्रालय

 जलवा प्रशासन

 बागलुङ

मानसुन पूर्वव्यसि तथा प्रतिकार्य योजना, २०८०।४

सि.नं	खोला	प्रभावित क्षेत्र	वस्ती	असर क्षेत्र
२३	ठेउले खोला	जैमिनी न.पा.१	पैयुथन्थाप ५	वस्ती एवम् कृषियोग्य भूमि नदी कटानबाट प्रभावित
२४	अन्धेरी खोला	गल्कोट न.पा.१०	पाण्डवखानी ५	वस्ती एवम् कृषियोग्य भूमि नदी कटानबाट प्रभावित
२५	चौरीखोला	जैमिनी न.पा. ७, ८	वेलवगर बस्ती	वस्ती एवम् कृषियोग्य भूमि नदी कटानबाट प्रभावित

६. गत वर्षको विपद्का कारण भएको क्षतिको विवरण

तालिका नं. १

विपद्को प्रकार	मानवीय क्षति		चौपाय क्षति		घर र गोठ क्षति		अनुमानित क्षति रकम रु.	कैफियत
	मृत्यु	घाइते/प्रभावित	मृत्यु	घाइते	घर	गोठ		
बाढी पहिरो			१५		१५	५	१२,५५,०००।-	३०० वटा कुखुरा, १५० वटा कालिज मरेको, बा.न.पा.११ रायडाँडामा १४ घर उच्च जोखिममा, १ थान मोटरसाईकल र १ पावर हाउसमा क्षति भएको ।
आगलागी	२		५		१५	१३	१,१७,००,०००।-	
चट्याङ		२	१	१	१	१	२,००,०००।-	१ महिला र १ पुरुष घाइते, १ बैसी र १ पाडी घाइते भएको ।


 नेपाल सरकार
 मन्त्रालय
 जिल्ला प्रशासन कार्यालय
 धादिङ

जिल्ला प्रशासन कार्यालय
 धादिङ


राष्ट्रिय प्रशासन पूर्वतयारी तथा प्रतिकार्य योजना, २०८०।१

प्रकोप	स्थानीय तह	प्रकोप संकटाभिमुख क्षेत्रहरू र जोखिममा रहेका तत्वहरू (प्रभावित हुनसक्ने घरपरिवार, जनसंख्या, पशुचौपाय, बालीनाली एवं सार्वजनिक सम्पतिहरू)
		पानीकर्टे, तिलाहर, काउले, तल्लो रामतोला (सुख्खा पहिरो) रायडांडा करिब १८० घरधुरी र करिब ६०० जनसंख्या, बा.न.पा. १२ को करिब १६० घरधुरी करिब ५७५ जनसंख्या, बा.न.पा.१३ को २३० घरधुरी र करिब ८३७ जनसंख्या, बा.न.पा. १४ को १६० घरधुरी र करिब ८६० जनसंख्या, कालीगण्डकी करिडोर, मध्य पहाडी राजमार्ग, सहायक सडक, कच्ची सडकहरू, कूलो, विजुलीको पोल, पालिका भरी करिब १५०० सय रोपनी खेती योग्य जमिन, अन्नबाली खानेपानी, १ झोलुङ्गे पुल, १ स्कूल वन जंगल, घरपालुवा जनावर आदिमा क्षति पुग्न सक्ने।
	गलकोट नगरपालिका	ग.न.पा. १ मा १२५ घरधुरी र करिब ४६० जनसंख्या एक स्कूल र १ कूलो, ग.न.पा. २ नेठाँटीमा करिब ४६० जनसंख्या १ स्कूल १ सामुदायिक भवन र सिंचाई कूलो, ग.न.पा. ३ मा करिब ४०० जनसंख्या, १ स्कूल, सिंचाई कूलो, ग.न.पा. ४ मा करिब १२० जनसंख्या मोटरबाटो र १ स्कूल, ग.न.पा. ५ मा करिब १५० जनसंख्या मोटरबाटो र स्कूलमा, ग.न.पा. ६ मा ४९० जनसंख्या मोटरबाटो र सिंचाई कूलो, ग.न.पा.७ मा करिब ११५ जनसंख्या, १ झोलुङ्गे पुल र खेतीपाती, ग.न.पा. ८ मा करिब १०० जनसंख्या र खेतीपाती, ग.न.पा. ९ मा करिब ११५ जनसंख्या १ झोलुङ्गे पुल र खेतीपाती, ग.न.पा. १० मा पालिका भवन, १ स्वास्थ्य चौकी, विद्युत गृह, झोलुङ्गे पुल र स्कूल तथा खेती योग्य जमिन, जंगल, घरपालुवा जनावर तथा अन्नबालीमा क्षति पुग्न सक्ने।
	ढोरपाटन नगरपालिका	वडा नं. १ सिमसार, वडा नं. २ गरारे, वडा नं. ३ पुर्कोट, भाँगी, वडा नं. ४ खुमा वडा नं. ५, भुजीखोला आसपासकाको करिब २५० घरधुरीको ५५० जनसंख्या, करिब २५ घरधुरी, बालीनाली, मोटरबाटो र स्कूल, वडा नं. ६, ७, ८, ९ मा ढोरपाटन, नबि, डिजा मोसा, दुवाल लाखुरीबोटको करिब ६५ घरधुरीका १५० जनसंख्या, करिब ५% बालीनाली, मोटरबाटो तथा कूलोहरू, खानेपानी, खेतीयोग्य जमिन, जंगल, घरपालुवा, जङ्गली जनावरमा क्षति पुग्न सक्ने।
	जैमिनी नगरपालिका	वडा नं. १ मा १६५ जनसंख्या, झोलुङ्गे पुल र मोटरबाटो, वडा नं. २ करिब १५०० जनसंख्या, १ स्कूल, र सिंचाई कूलो, वडा नं. ३ करिब १४०० जनसंख्या, १ स्कूल र सिंचाई कूलो, वडा नं. ४ मा करिब ५४ जनसंख्या, १ उच्च मावि, वडा नं. ५ करिब १५० जनसंख्या, वडा नं. ६ मा ५० रोपनी खेती योग्य जमिन, वडा नं. ७ करिब २९५० जनसंख्या, १६ घरधुरी उच्च जोखिम र खेती योग्य जमिन, वडा नं. ८ करिब २९५० जनसंख्या, २ वटा स्कूल १५ हेक्टर खेती योग्य जमिन, र विगतमा धेरै क्षति भएकाले उच्च जोखिम तथा पालिकाभरी खानेपानी, जंगल, घरपालुवा, जङ्गली जनावर, करिब ३०% अन्नबालीमा क्षति पुग्न सक्ने।
	बरेड गाउँपालिका	बरेड-१ लुगुड क्षेत्रमा करिब १५ घर, १५० जनसंख्या र ३०० पशुचौपाया, बरेड-१ बास्कोटमा करिब ३० घर, १४५ जनसंख्या र २५०, बरेड-१ छापमा करिब २० घर, ११० जनसंख्या र २५० पशुचौपाया, बरेड २ हुदिशिरमा करिब ९० घर, ३६० जनसंख्या र ४५० पशुचौपाया, बरेड-३ चाहादा मजुवामा करिब १६ घर, ९० जनसंख्या र ८० पशुचौपाया, बरेड-५ सुखौरामा करिब ३९ घर, १६० जनसंख्या र ३६० पशुचौपायामा क्षति पुग्न सक्ने।



मानसुन पूर्वतयारी तथा प्रतिकार्य योजना, २०८०।७

प्रकोप	स्थानीय तह	प्रकोप संकटाभिमुख क्षेत्रहरू र जोखिममा रहेका तत्वहरू (प्रभावित हुनसक्ने घरपरिवार, जनसंख्या, पशुचौपाय, बालीनाली एवं सार्वजनिक सम्पतिहरू)
	बडिगाड गाउँपालिका	बडिगाड वडा नं. ४ डाडा धुरी, सिमक, बडिगाड, वडा नं. ५ जलजला भिरकटेरा, अदुवाबारी आसपासका करिब ६०-७० घरधुरीका करिब २०० जनसंख्या, करिब ६% खेती योग्य जमिन, करिब ७५ पशुचौपाया, मोटरबाटो बडिगाड वडा नं. ६ सुडकुटे, वडा नं. ७ गाव. असारे ८, घोरछोरे, ९ खहरे नयागाउँ, १० निगलपानी दर्लिडका करिब ८०-९० घरधुरीका २२५ जनसंख्या, करिब १३% खेती योग्य जमिन, मोटरबाटो, खानेपानी तथा जंगल, घरपालुवा, जडगली जनावरमा क्षति पुग्न सक्ने।
	तमानखोला गाउँपालिका	वडा नं. १ रिक्लाड, बोङ्गादोभान, बजार तमान वडा नं. २ भैरवुङ्गा, बिङ्खानी कटेरीमा करिब ७२ घरधुरी, ३०० जनसंख्या, वडा नं. ४ सन्टर ६ ओखरबोटमा करिब ४३ घरधुरी, १३० जनसंख्या तथा मोटरबाटो, खानेपानी तथा जंगल, घरपालुवा, जडगली जनावर, ७% अन्नबालीमा क्षति पुग्न सक्ने
बाढी र भल आउने	निसीखोला गाउँपालिका	वडा नं. १ बाढी लेवाड, देविस्थान र खारामा १३० घरधुरी ७७० जनसंख्या, ४,००० रोपनी योग्य जमिन, देवीस्थान मावि, ८५ धारा ५ टुयाडकी, १ पानीको मुहान र ४ सिंचाई कूलो, पहिरो हल्दी, देवीस्थान, खारा, बगाहा, पुरानो गाउँ, हर्पे (लप्सी बोट, कोल बोट, साकिनधारा, कालापानी आदि), लेवाड, पाखापानी, किटेनी, साट्ले र स्वारामा ७९० घरधुरी, ४१३० जनसंख्या, ३४१२५ रोपनी योग्य जमिन, देवीस्थान मावि, २ आधारभूत र ४ वटा प्रावि, १ बालविकास केन्द्र, २११३ धारा, ५ टुयाडकी, १७ पानीको मुहान र ४ सिंचाई कूलो वडा नं. २ बाढी जुगा खोला ३० घरधुरी, १८० जनसंख्या, ५००० रोपनी योग्य जमिन, चर्च भवन, निसीखोला लघु जलविद्युत आयोजना, देवीस्थान बहुउद्देश्य सहकारी भवन, युवा क्लब भवन, झोलुङ्गे र मोट्याबल पुल, आमा समूहको भवन, केही खानेपानी योजना र ८ सिंचाई कूलो, पहिरो हल्दी, बाहुन गाउँ, काँडा (अर्याल टोल भिराले), ब्यङ्ग्री, (उपल्लो) धाराटोल, खाडु, बाएखोला, सिदेरी, दमपाटामा १७७ घरधुरी, १०६२ जनसंख्या, ३७०५ रोपनी योग्य जमिन, १ आधारभूत विद्यालय, १ प्रावि, १ निमावि र १ बालशिक्षा, २११३ धारा, केही टुयाडकी, पानीको मुहान, ५ सिंचाई कूलो १ बाध वडा नं. ३ बाढी झिम्पाखोला, झिवाखोला र मिलचौर जुगा खोलामा १०० घरधुरी, ४८० जनसंख्या, २३० रोपनी योग्य जमिन, कर्ण प्रावि र प्रभा मावि, ५३ धारा ५ पानीको मुहान र ४ सिंचाई कूलो, पहिरो धाराखर्कमा ४० घरधुरी, २४० जनसंख्या, ५०० रोपनी योग्य जमिन, पशुपति आ. वि, ६५ धारा, ३ पानीको मुहान र १ खगरेनी सिंचाई, वडा नं. ४, बाढी झिवाखोला बजार, काना बगर बजारमा १०० घरधुरी, ६०० जनसंख्या, ६०० रोपनी योग्य जमिन र ४ सिंचाई कूलो, पहिरो धाराखर्कमा ३०० घरधुरी, १५०० जनसंख्या, ८०० रोपनी योग्य जमिन, १४ धारा, ४ सिंचाई, वडा नं. ५ बाढी बलावन खोलामा ८५ घरधुरी, ५०० जनसंख्या, ३०० रोपनी योग्य जमिन, तिल्जेन आधारभूत विद्यालय, १ पुल र १० सिंचाई कूलो, पहिरो बलावन खोला बस्ती, रिनाम, तिल्जेन बस्ती ८५ घरधुरी, ५०० जनसंख्या, १ स्कूल, ७ खानेपानी योजना, १० सिंचाई, वडा नं. ६, बाढी सरितार टोल, पाडारमा २५ घर र १ पावर हाउस, १७९ जनसंख्या, ५७ रोपनी योग्य जमिन, १ बालकक्षा, ८ धारा, भल सिवँडार र लुप्ली ६ घरधुरी, ३६ जनसंख्या, १४५ पानी, हिमशिखर स्कूल, तिलाचनको विद्यालय, १ खानेपानी मुल, २ धारा,



 नेपाल सरकार

 मूल मन्त्रालय

 प्रशासन कार्यालय

 बाग्लुङ

 नेपाल सरकार

 प्रशासन विभाग

 बाग्लुङ

प्रकोप	स्थानीय तह	प्रकोप संकटाभिमुख क्षेत्रहरु र जोखिममा रहेका तत्वहरु (प्रभावित हुनसक्ने घरपरिवार, जनसंख्या, पशुचौपाय, बालीनाली एवं सार्वजनिक सम्पतिहरु)
		सिचाईको पाइपहरु, वडा नं.७, बाढी २५० घरधुरी र १५०० जनसंख्या, ११२५० रोपनी जमिन र १ पानी ट्याङ्की, चोलाङ मगरकुट र भाज ३२० घरधुरी, ११२० जनसंख्या, ९६८५ रोपनी जमिन र १ धारामा क्षति पुग्न सक्ने।
पहिरो र बाढी	ताराखोला गाउँपालिका	वडा नं. १ अमरभूमि १०८ घरधुरी, वडा नं.२ अर्गल १२ घर अति जोखिम र १ यात्रु प्रतीक्षालय, वडा नं. ४ तारा १२ घर अति जोखिम, वडा नं.५ तारा १२ घर अति जोखिममा र पालिका भरी करिब १,३५५ जनसंख्या प्रभावित हुन सक्ने, २१५ रोपनी खेतीयोग्य जमिन, अर्गल मावि सहीत अरु २ स्कूलका करिब १,२०० विद्यार्थी, घरपालुवा जनावर तथा करिब १४% अन्नबालीमा क्षति पुग्न सक्ने।
	काठेखोला गाउँपालिका	वडा नं. १ मा करिब २८० घरधुरी, वडा नं. २ मा करिब १३५ घरधुरी, वडा नं. ३ मा करिब १३५ घरधुरी वडा नं. ७ मा करिब १३५ घरधुरी, वडा नं. ८ मा करिब ३५ घरधुरी, मोटरबाटो, खेतीयोग्य जमिन, जंगल, जनप्रेमी आवि, सरस्वति प्रावि, घरपालुवा जनावर तथा करिब १४% अन्नबालीमा क्षति पुग्न सक्ने।



३७/१५
 दिवाङ्गल बारा
 सहायक प्रमुख जिल्ला अफिसर

परिच्छेद २

२ योजना तयारीको अवस्था, उद्देश्य, सिद्धान्त रणनीति, आवश्यकता, सीमा र अपेक्षित उपलब्धि

२.१ योजना तयारीको विद्यमान अवस्था

मनसुनको समयमा घट्टन सक्ने विभिन्न प्रकोपका घटनाहरू र यसबाट सृजना हुने विपदको अवस्थामा तत्काल खोज, उद्धार तथा राहत वितरण लगायतका विपद् व्यवस्थापकीय कार्यहरू प्रभावकारी रूपमा सम्पादन गर्न गराउन मनसुन पूर्वतयारी तथा प्रतिकार्य कार्ययोजना, २०७९ तयार गरी कार्यान्वयनमा ल्याइएको थियो।

गत वर्षको प्रस्तुत योजना, विपद् पूर्वतयारी तथा प्रतिकार्य योजना २०७९ अध्यावधिक २०८०, स्थानीय तहहरूका स्थानीय विपद् जोखिम न्यूनीकरण तथा जलवायु अनुकूलन योजना, विपद व्यवस्थापनमा राष्ट्रिय कार्य नीति एवम् प्रतिकार्य ढाँचा समेतबाट प्राप्त पृष्ठपोषण आधारमा जिल्लामा रहेका सुरक्षा निकायहरू, नेपाल रेडक्रस सोसाइटी, सरकारी तथा गैर सरकारी संघसंस्थाहरू, स्थानीय विपद व्यवस्थापन समितिहरू तथा समुदायहरूको विद्यमान क्षमताको अधिकतम उपयोग गर्ने गरी मनसुन पूर्वतयारी तथा प्रतिकार्य योजना २०८० तर्जुमा गरिएको छ।

२.२ मनसुन पूर्वतयारी तथा प्रतिकार्य कार्ययोजना, २०८० को उद्देश्य

गर्मी मौसमको शुरुवातसँगै वर्षातका कारण सृजना हुन सक्ने जोखिमहरूको विश्लेषण गर्दै त्यसप्रति सजग रहन, खोज, उद्धार तथा राहत कार्यका लागि जिल्लास्थित सुरक्षा निकाय, नेपाल रेडक्रस सोसाइटी, जिल्ला विपद् व्यवस्थापन समिति, सम्बन्धित गाउँपालिका तथा नगरपालिकाहरूको स्थानीय विपद् व्यवस्थापन समितिहरू, साथै स्थानीय समुदायको प्रभावकारी परिचालन गरी खोज, उद्धार तथा राहत कार्यलाई योजनाबद्ध रूपमा छिटो, छरितो र विश्वसनीय बनाउनु यस योजनाको मुख्य उद्देश्य रहेको छ।

२.३ मनसुन पूर्वतयारी प्रतिकार्य कार्ययोजना, २०८० को आवश्यकता

नेपालको संविधान २०७२, स्थानीय सरकार संचालन ऐन, २०७४, विपद जोखिम न्यूनीकरण तथा व्यवस्थापन ऐन, २०७४ तथा विपद व्यवस्थापन सम्बन्धमा प्रचलित राष्ट्रिय कार्यढाँचा लगायतका कानूनद्वारा निर्दिष्ट दायित्व पूरा गरी विपदको समयमा प्रभावकारी प्रतिकार्यद्वारा जनउत्तरदायी सरकारको प्रत्याभूत गराउन प्रस्तुत योजना अपरिहार्य देखिन्छ।

२.४ मनसुन पूर्वतयारी प्रतिकार्य कार्ययोजना, २०८० बाट अपेक्षित उपलब्धि

यो योजनाको तयारी पश्चात निम्न उपलब्धि हाँसिल भएको हुनेछः

- १) मनसुनका कारण उत्पन्न हुने जोखिमको पूर्वानुमान गरी न्यूनीकरणमा सहयोग पुग्नेछ।
- २) राहत संकलन एवम् उद्धारको लागि सरकारी तथा गैरसरकारी निकायहरूको अधिकतम परिचालन भएको हुनेछ।
- ३) मनसुनका कारण उत्पन्न हुनसक्ने विपदमा प्रतिकार्यका लागि सम्बद्ध निकायहरू तयारी अवस्थामा रहने छन्।
- ४) अविरल वर्षाबाट निम्तिने जोखिमबाट बच्न स्थानीय संचार माध्यमबाट सन्देशमूलक सूचना प्रवाह हुनेछ।
- ५) विपदको घटना घटेको अवस्थामा सम्बद्ध निकायले खेल्न सक्ने भूमिका स्पष्ट हुनेछ।
- ६) यस पूर्व तयारी योजना मनसुनबाट सृजित जोखिमको प्रतिकार्यको निम्ति मार्गदर्शन हुनेछ।



नेपाल सरकार

सहायता बराल
अधिकारी

२.५ मनसुन पूर्वतयारी प्रतिकार्य कार्ययोजना, २०८० को सीमाहरु

प्रस्तुत मनसुनको पूर्वतयारी प्रतिकार्य कार्ययोजना २०८० जिल्लाको समग्र अवस्थालाई मध्यनजर गरी तयार पारिएको छ । यद्यपि मनसुनको समयमा देखिन सक्ने विपद्बाट पर्ने सामाजिक आर्थिक वा भौतिक असर विभिन्न समुदाय वा स्थानीय तह पिच्छे फरक हुन सक्छ । प्रकोपको नक्साङ्कन, जोखिम विश्लेषण तथा संकटाभिमुखता अध्ययन जस्ता कार्यहरुमा स्थलगत खटी समुदायहरुसंग छलफल तथा अन्तर्क्रिया हुन नसकि स्थानीय तहहरु तथा सम्बद्ध सरकारी/गैरसरकारी संघ संस्थाहरुबाट प्राप्त हुन आएको द्वितीय तथ्याङ्क (Secondary Data) मा आधारित भएर प्रस्तुत योजना बनाइएको छ ।

अतः यस योजनालाई स्थानीय तहबाट सूक्ष्म ढंगबाट विश्लेषण गरी तयार पारिने विपद् पूर्व तयारी योजनाहरुमा समेट्नु पर्ने हुन्छ । योजना मुताविक तय भएका कार्यक्रमहरु कार्यान्वयन गर्न एवम् विपद्को समयमा तत्काल राहत एवम् उद्धार कार्यका लागि सम्बन्ध सरकारी तथा गैर सरकारी संघ संस्थाहरु एवम् स्थानीय तहमा आर्थिक श्रोत, भौतिक श्रोत र साधनहरु तथा जनशक्तिको व्यवस्था समेत हुनु पर्ने देखिन्छ । स्थानीय तहले स्थानीय स्तरमा मनसुन पूर्वतयारी कार्य योजना बनाउदा प्रस्तुत कार्य योजनालाई एक खाका र मार्गदर्शनको रूपमा लिन सक्ने छ । स्थानीय तहले तयार पारेको योजना कार्यान्वयनमा जिल्ला विपद् व्यवस्थापन समितिको समन्वयकारी भूमिका रहन्छ ।

२.६ मनसुन पूर्वतयारी प्रतिकार्य कार्ययोजना, २०८० को उद्देश्य समष्टिगत उद्देश्यहरु

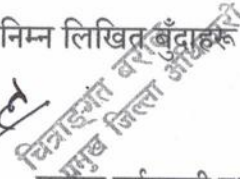
जिल्लाको विपद् प्रतिकार्य क्षमताको अभिवृद्धि गर्दै विपद् पूर्व, विपद्को समय र विपद् पश्चात तीन चरणहरुमा जिल्लास्थित सबै निकायहरुबीच समन्वयात्मक ढङ्गबाट प्रभावितहरुका आपतकालीन आवश्यकताहरु पुनर्लाभ र पुनर्स्थापनाको लागि समयमा नै प्रभावकारी उपायहरुको सुनिश्चितता गर्नु नै प्रस्तुत योजनाको समष्टिगत उद्देश्य रहेको छ ।

निर्दिष्ट उद्देश्यहरु

मनसुन पूर्व तयारी प्रतिकार्य कार्ययोजना २०८० को निर्दिष्ट उद्देश्यहरु निम्नानुसार रहेका छन ।

- १) जिल्लाका सडकटासन क्षेत्रहरु तथा समुदायहरुको पहिचान गर्ने,
- २) मानवीय क्षेत्रमा कार्यरत सरकारी तथा गैर सरकारी संघ संस्थाहरु पहिचान गरी स्रोत, साधन एवम् सामूदायिक क्षमताको नक्साङ्कन गर्ने,
- ३) विषयगत क्षेत्रहरुको छुट्टा छुट्टै पूर्व तयारी तथा प्रतिकार्य योजना तयार गरी प्रतिकार्यलाई सहज, सरल र प्रभावकारी बनाउने,
- ४) योजनावद्ध ढङ्गबाट विपद् प्रभावितहरुलाई तत्काल खोज, उद्धार तथा आपतकालीन राहत उपलब्ध गराउने,
- ५) विपद् पूर्व तयारी तथा प्रतिकार्यमा सम्बद्ध सबै पक्षहरुको समन्वयमा प्रभावकारी संयन्त्रको निर्माण गर्ने ।
- ६) प्रतिकार्यको अवस्थामा अप्रत्यक्ष हुन आउने खाडलहरुका ९न्बूएक्० पहिचान गरी उचित समयमा उचित संवोधन गर्ने ।
- ७) पूर्व सूचना प्रणालीलाई प्रभावकारी बनाई क्षति न्यूनीकरण गर्ने ।

साथै जिल्ला तहमा विपद् सम्बन्धी प्रतिकार्यका लागि निम्न लिखित बँदाहरु कार्यान्वयनमा ल्याउन जिल्ला विपद् व्यवस्थापन समिति/समितिका निर्वाह गर्ने ।




- ८) स्थानीय नगरपालिका र गाउँपालिकामा स्थानीय विपद् व्यवस्थापन समिति गठन गर्न पूर्व तयारी ःअध्यावधिक गर्ने बारेमा अन्तरकृया गर्ने ।
- ९) राजनैतिक दलका पदाधिकारी तथा नागरिक समाजका सदस्य बिच विपद् पूर्वतयारीका वारेमा छलफल चलाउने ।
- १०) जोखिम न्यूनीकरण गर्न जनचेतनामूलक कार्यक्रमको तयारी तथा स्थापित संयन्त्र मार्फत सूचना प्रवाह गर्ने ।
- ११) खाद्य, गैरखाद्य सामग्री तथा अन्य प्रतिकार्य सामग्रीको भण्डारण ।
- १२) प्रतिकार्यका लागि विषयगत क्षेत्रभिन्न र बाहिर समन्वय गर्ने संयन्त्र स्थापना गर्ने ।

३. क्षमता विश्लेषण

३.१ संस्थागत क्षमता

३.१.१ सरकारी क्षेत्र



तालिका नं. ३

क्र. स.	कार्यालय/संस्थाको नाम	सम्पर्क व्यक्ति	विपद् व्यवस्थापन कोष रकम रु.	खोज, उद्धार तथा राहतका लागि उपलब्ध सामग्रीहरु	खोज, उद्धार तथा राहतका लागि उपलब्ध जनशक्ति
१	जिल्ला प्रशासन कार्यालय	प्र.जि.अ. रोशनी कुमारी श्रेष्ठ १८५७६०७७७७ सहायक प्र.जि.अ. चित्राङ्गत बराल १८५७६३४४४४	१८४३५८९२७३ संघीय सरकारबाट प्राप्त २०,१९,८६३।९२ प्रदेश सरकार बाट प्राप्त १३,३३,०००।-	चारपाङ्गे गाडी ३ थान र मोटरसाइकल ३ थान	आवश्यकता अनुसार सबै जनशक्तिहरु परिचालित हुने।
२	जिल्ला समन्वय समिति	प्रमुख अमर बहादुर थापा १८५७६२०४९१ जि.स.अधिकारी कृष्णराज गौतम १८५७६२०००२		चारपाङ्गे गाडी २ थान र मोटरसाइकल २ थान	जिल्ला विपद् व्यवस्थापनको निर्णय अनुसार परिचालित हुने।
३	२३ नं बाहिनी अड्डा/श्री मेहर गण घोडाबाघे	देवभक्त माडी श्रेष्ठ प्रमुख सेनानी १८४३५९०९८८		गण्डकी प्रदेशबाट प्राप्त ९ मि.मि. रोप रातो ५० मिटर, प्रोसिक स्तर रोप - रोल १, थान ९ मि.मि. रोप रातो २०० मिटर, क्रु टाईप क्याराविना १ ३ थान, पुल्ली गोटा ४ थान, रक हेलमेट ३ थान, जुमर ३ थान, सिट हार्नेश ३ थान, रयाप्लिङ्ग पञ्जा जोर १, जिल्ला प्रशासन कार्यालयबाट प्राप्त	गणमा विभिन्न विपद् तालिम प्राप्त चिकित्सक टोली लगायत सबै जनशक्ति परिचालित हुने।

मन्त्रि मन्त्रालय
प्रशासन कार्यालय
बागलुङ



मन्त्रि मन्त्रालय तथा प्रतिकार्य योजना, २०८०।१३

क्र. स.	कार्यालय/संस्थाको नाम	सम्पर्क व्यक्ति	विपद् व्यवस्थापन कोष रकम रु.	खोज, उद्धार तथा राहतका लागि उपलब्ध सामग्रीहरु	खोज, उद्धार तथा राहतका लागि उपलब्ध जनशक्ति
५	जिल्ला प्रहरी कार्यालय	प्रहरी उपरिक्षक योगेन्द्र खड्का ९८५७६०५५५५		१ मि.मि. रोप रातो ५० मिटर, गिरी गिरी बेल्ली डिभाईस १ थान, सेप्ट हेल्मेट २ थान, नेपाली सेनाबाट प्राप्त तथा युनिटको आन्तरिक श्रोतबाट खरिद वाटर ग्रुफ लाईभ ज्याकेट १० थान, फरुवा ३ थान, सेप्टी हेल्मेट १० थान, फायर एक्टीङ्ग गुईसर ३ थान, ट्राफिक भेट-सेप्टी भेट १० थान, लामो डोरी (माउण्टेन रोप) ४ रोल, प्रशनल रोप ६४ थान, प्रोसिभ कर्ड ११ थान, क्याराबिना पूल्ली ३ थान, हेम्बर ५ थान, फिगर एट २ थान, झुमर ४ थान, हेड लाईट ११ थान, गाडीको ट्युब ८ थान, गम्बुट १० जोर फायर फाईटर सेप्टी क्लथ १० थान, फस्ट एड किट बक्स ४ थान, टर्च लाईट १० थान, जि.पि.एस. ट्र्याकिङ मेसिन १ थान, गल ५ थान, गैची २० थान, सेप्टी हेल्मेट २४ थान, बाल्टी ५ थान, वेल्चा ३० थान, कोदालो १० थान, स्ट्रचर १४ थान, लाईफ ज्याकेट ४४ थान, घन २ थान, मेघाफोन १० थान, बन्चरो ७ थान, गम बुट ८ थान, ट्युब ५ थान, सेप्टी वेल्ड १५ थान, वर्षादी ८ थान, छिनो २ थान, फरुवा ४ थान, हाते आरो करौती ४ थान, Chain Saw १ थान, त्रिपाल ६० थान, 4 Men Tent ५ थान, Climbing Rope (9.5 mm) मि. ५, मिनी ट्रक २ थान, लाइट गाडी ७ थान र मोटारसाईकल २५ थान	थान विपद् सम्बन्धी तथा अन्य तालिम प्राप्त लगायत जम्मा जनशक्ति ४७६ रहेको । क श्रेणीको इलाका ३ वटा स्थानमा, ख श्रेणीको इलाका ४ स्थानमा, प्रहरी चौकी २१ स्थानमा र जिल्ला ट्राफिक कार्यालय १ स्थानमा रहेको । आवश्यकता अनुसार सबै जनशक्ति परिचालन हुने ।
६	शसख प्रहरी बल नेपाल आश्रित गुल्म	कृष्ण कुमार श्रेष्ठ		गैचि ५ थान, साबेल १० थान, गल २ थान, हेम्बर १ थान, लाइफ ज्याकेट १ थान, चिमसो कटिड मेसिन १ थान, सेप्टी	विभिन्न विपद् तालिम प्राप्त लगायत सबै जनशक्ति परिचालित हुने



मनसुत्र पत्रिका तथा प्रतिकार्य योजना, २०८०।१४

क्र. स.	कार्यालय/संस्थाको नाम	सम्पर्क व्यक्ति	विपद् व्यवस्थापन कोष रकम रु.	खोज, उद्धार तथा राहतका लागि उपलब्ध सामग्रीहरु	खोज, उद्धार तथा राहतका लागि उपलब्ध जनशक्ति
७	गण्डकी प्रदेश विपद् व्यवस्थापन गुल्म	प्रहरी निरीक्षक रोशन थापा ९८५७३२५३४५		सुज १ जोर, सेप्टी बेल्ट १ थान, हेड लाईट २ थान, म्याट्रेस २ थान, फरुवा थान, गम बुट ४ जोर, ग्लोव ७ जोर, हेलमेट १५ थान, रेस्क्यु भेस्ट ३ थान, क्रोबार थान, स्ट्रेचर १ थान, टर्च लाईट ५ थान, Jump Suit ५ थान, हेन्ड सो १ थान, छिनो १ थान, घन १ थान, बन्चरो १ थान, कंक्रीट डील मेसिन १ थान, हिल व्यारो १ थान (मर्मत गर्नुपर्ने) बोल्ट कटर १ थान, ट्रक १ थान र पिकअप गाडी १ थान गल १० थान, बेल्ट ३१ थान, बन्चरो ३ थान, गैटी २२ थान, चेन स ५ थान, फोरुवा ४ थान, क्रोबार ७ थान, गम बुट ७० थान, हेण्ड स ४ थान, रोटरी रेस्क्यु स २ थान, बोल्ट कटर १० थान, स्ट्रेचर ७ थान, Back boarder Stretcher ३ थान, कंक्रीट ड्रिल मेसिन ४ थान, डायमानिक लाईन डोरी ४८० मि., स्ट्याटिक लाईन डोरी ६०० मि., बिग पुल्ली ५ थान, अटोलक क्याराबिनर २२ थान, लकिङ् क्याराबिनर १९ थान, लाईट हेड ल्याम ४ थान, इमर्जेन्सी लाईट २ थान, जेनेरेटर २ थान, श्रो ब्याग ८ थान, रिड लाइफ बाँय १ थान, टियुब ४ थान, वाटर हेलमेट ७ थान, वाटर नाईफ ३ थान, लाइफ ज्याकेट ९२ थान, सुइमर सुज ३ जोर, Wet Suit ३ थान, कम्मर हार्नेस ९ थान, कार्यालय परिसरमा खुल्ला स्थान, चारपाङ्ग्रे गाडी १ थान, १ टन गाडी १ थान र मोटारसाईकल १ थान	जम्मा कार्यरत जनशक्ति जम्मा ८७ ४५ दिने विपद् व्यवस्थापन आधारभुत तल्लिम प्राप्त जनशक्ति ३७ जना पहिलो चरणमा १५ दोस्रो चरणमा १५ तेस्रो चरणमा ४५ गरी सबै जनशक्ति परिचालित हुने ।



गण्डकी प्रदेश विपद् व्यवस्थापन गुल्म
सुदूरपश्चिम प्रदेश प्रशासन, कैलाली

सुदूरपश्चिम पूर्वतयारी तथा प्रतिकार्य योजना, २०८०/१५

क्र. स.	कार्यालय/संस्थाको नाम	सम्पर्क व्यक्ति	विपद् व्यवस्थापन कोष रकम रु.	खोज, उद्धार तथा राहतका लागि उपलब्ध सामग्रीहरु	खोज, उद्धार तथा राहतका लागि उपलब्ध जनशक्ति
८	इलाका प्रशासन कार्यालय बुर्तिवाङ	लोक बहादुर कुँवर शाखा अधिकृत ९८५७६४१०९९		मोटरसाइकल २ थान	जिल्ला विपद् व्यवस्थापनको निर्णय अनुसार परिचालित हुने।
९	जलस्रोत तथा सिंचाइ विकास डिभिजन कार्यालय	फलक मोहन ओझा डिभिजनल प्रमुख ९८५७६३३५६७		२५० थान ग्याविन बक्स, चारपाइग्रे गाडी १ थान, र मोटरसाइकल ४ थान	जिल्ला विपद् व्यवस्थापनको निर्णय अनुसार परिचालित हुने।
१०	खानेपानी तथा सरसफाई डिभिजन कार्यालय	तुलसी बस्नेत डिभिजन प्रमुख ९८५७६४६११०		खानेपानीको पाईप तथा फिटीडका सामानहरु उपलब्ध गराउन सक्ने	जिल्ला विपद् व्यवस्थापनको निर्णय अनुसार परिचालित हुने।
११	अन्तरिक राजस्व कार्यालय	प्रमुख कर अधिकृत शालिगराम आचार्य		चारपाइग्रे गाडी १ थान	जिल्ला विपद् व्यवस्थापनको निर्णय अनुसार परिचालित हुने।
१२	सडक डिभिजन	वलिराज मल्ल डिभिजन प्रमुख ९८६७५२१६३८		गैची १५ थान र बेल्टा १५ थान	जिल्ला विपद् व्यवस्थापनको निर्णय अनुसार परिचालित हुने।
१३	डिभिजन वन कार्यालय	डिभिजन प्रमुख मुकुन्द प्रसाद अधिकारी		अग्नी नियन्त्रक सामग्री र वन्यजन्तु खोर डिभिजन वनमा १ सेट र ८ वटा सव डिभिजन वन कार्यालयहरुमा अग्नी नियन्त्रक सामग्री र वन्यजन्तु खोर १-१ सेट, गाडी १ थान र मोटरसाइकल १ थान	जिल्ला विपद् व्यवस्थापनको निर्णय अनुसार परिचालित हुने।
१४	भेटीरिनी अस्पताल तथा पशु सेवा विश्व केन्द्र	कार्यालय प्रमुख		रोग निदान किट, खोप तथा औषधीहरुको केही मौज्जात रहेको	जिल्ला विपद् व्यवस्थापनको निर्णय अनुसार परिचालित हुने।



मन्त्रालय
स्वास्थ्य
सचिव
सुदूरपश्चिम प्रदेश

मन्त्रालय
स्वास्थ्य
सचिव
सुदूरपश्चिम प्रदेश

मन्त्रालय
स्वास्थ्य
सचिव
सुदूरपश्चिम प्रदेश

क्र. स.	कार्यालय/संस्थाको नाम	सम्पर्क व्यक्ति	विपद् व्यवस्थापन कोष रकम रु.	खोज, उद्धार तथा राहतका लागि उपलब्ध सामग्रीहरु	खोज, उद्धार तथा राहतका लागि उपलब्ध जनशक्ति
११५	स्वास्थ्य कार्यालय	प्रविण शर्मा प्रमुख ९८५७६२२७८८			जिल्ला विपद् व्यवस्थापनको निर्णय अनुसार परिचालित हुने।


३.१.२ स्थानीय तहहरु
तालिका नं. ४

स्थानीय तह	सम्पर्क व्यक्तिको नाम र सम्पर्क नं	खोज, उद्धार तथा राहतका लागि उपलब्ध सामग्रीहरु	विपद् व्यवस्थापन ऐन र कार्यविधि	विपद् व्यवस्थापन कोष रकम रु.
सिङ्गा	वसन्त कुमार श्रेष्ठ-नगर प्रमुख ९८५७६२००६३ राजु खड्का-नगर उपप्रमुख ९८५७६००००९ हरीदत्त कडेल ९८५७६२०४१६(प्रमुख प्रशासकिय अधिकृत	डोजर १ थान, ट्रिपर १ थान, ट्रयाक्टर १ थान, बेल्ट्वा ४ थान, गैचि ३ थान, गल ३ थान, फरुवा १ थान, हसिया ४ थान, एम्बुलेन्स १ थान, अर्नी नियन्त्रण सिलिन्डर ४० थान, विपद्को सययमा स्थानीय विपद् व्यवस्थापन कोषबाट आवश्यकतानुसार स्वास्थ्य, खाद्य तथा गैर खाद्य सामग्रीहरुको व्यवस्था गरिने।	छ	३३,६०,६३२।००
बिक्रोष्ट	भक्त शर्मा-नगर प्रमुख ९८५७६६४०७५९ फमलाल निजे- नगर उपप्रमुख ९८५७५४०७५२	एम्बुलेन्स १ थान, चारणङ्ग्रे गाडी २ थान, र मोटारसाईकल थान कोदालो, गैची, सावेल, बुट, हसिया, Electric Saw, स्ट्रेचर केही उपलब्ध हुन सक्ने तथा विपद्को सययमा स्थानीय विपद् व्यवस्थापन कोषबाट आवश्यकतानुसार स्वास्थ्य, खाद्य तथा गैर खाद्य सामग्रीहरुको व्यवस्था गरिने।	छ	२०,००,००।००



स्वास्थ्य प्रतिकार्य योजना, २०८०।१७
विपद् व्यवस्थापन कोष


स्थानीय तह	सम्पर्क व्यक्तिको नाम र सम्पर्क नं	खोज, उद्धार तथा राहतका लागि उपलब्ध सामग्रीहरु	विपद् व्यवस्थापन ऐन र कार्यविधि	विपद् व्यवस्थापन कोष रकम रु.
	गंगा बहादुर भुजेल १८५७६४८१११ प्रमुख प्रशासकिय अधिकृत			
रपाटन पा.	देव कुमार नेपाली नगर प्रमुख १८५६०२६३३० धन बहादुर कायत नगर उपप्रमुख १८४३५१२७५८ विष्णु प्रसाद ज्ञवाली प्रमुख प्रशासकिय अधिकृत १८५७६२६१११	एम्बुलेन्स १ थान, JCB १ थान, ट्याक्टर १ थान, प्लाष्टिक बकेट १० थान, पन्जा २४ जोर, ब्लाडकेट १० थान, बेल्ट १ थान, गल १ थान, गैची १ थान, गामबुट १० जोर, आश्रय स्थल ४ स्थानमा, Safety Goggles २० थान, स्ट्रेचर ५ थान, सेप्टी हेल्मेट ५ थान, Fire extinguisher ४ थान, चारपाइये गाडी १ थान, मोटारसाईकल १२ थान, स्कुटर १ थान - चालू ४ थान मात्र, ट्याक्टर १ थान, लोडर १ थान, पिकअप बुलेरो १ थान तथा विपद्को समयमा स्थानीय विपद् व्यवस्थापन कोषबाट आवश्यकतानुसार स्वास्थ्य, खाद्य तथा गैर खाद्य सामग्रीहरुको व्यवस्था गरिने ।	छ	३५,००,०००।०० राजस्व बाडफाँड संघिय सरकार ५,००,०००।०० राजस्व बाडफाँड प्रदेश सरकार
मेिनी न.पा.	नर बहादुर पुन नगर प्रमुख १८६३०४१३५५ हरिहर शर्मा नगर उपप्रमुख १८५११५७९९१ चेतनाथ गिरी प्रमुख प्रशासकिय अधिकृत १८५७६५३१११	Fire extinguisher २८ थान, एम्बुलेन्स १ थान, स्वास्थ्य चौकी र विद्यालयहरुमा स्टेचर केही थान रहेको, चारपाइये गाडी ३ थान (चालू १ थान), JCB १ थान, मोटारसाईकल १० थान, तथा विपद्को समयमा स्थानीय विपद् व्यवस्थापन कोषबाट आवश्यकतानुसार स्वास्थ्य, खाद्य तथा गैर खाद्य सामग्रीहरुको व्यवस्था गरिने ।	छ	९,४९,६८२।००


 नेपाल सरकार
 गृह मन्त्रालय
 विपद् प्रशासन
 कार्यविधि

दिनांक १४/०५/२०७५
 विपद् प्रशासन
 कार्यविधि

समनसुन पूर्वतयारी तथा प्रतिकार्य योजना, २०८०।१८

स्थानीय तह	सम्पर्क व्यक्तिको नाम र सम्पर्क नं	खोज, उद्धार तथा राहतका लागि उपलब्ध सामग्रीहरु	विपद् व्यवस्थापन ऐन र कार्यविधि	विपद् व्यवस्थापन कोष रकम रु.
डेगाड गा.पा.	कृष्ण प्रसाद शर्मा-अध्यक्ष ९८५७६२२५५९, दिलिप कु. पुन- उपाध्यक्ष ९८५९११७०४५८ जित बहादुर राना-प्रमुख प्रशासकिय अधिकृत ९८५७६३२३२८	बेल्ला ५० थान, हेल्मेट १५० थान,, त्रिपाल १०० थान, ब्लाइकेट ५० थान, चारपाङ्ग्रे गाडी १ थान, मोटारसाईकल १२ थान तथा विपद्को समयमा स्थानीय विपद् व्यवस्थापन कोषबाट आवश्यकतानुसार स्वास्थ्य, खाद्य तथा गैर खाद्य सामग्रीहरुको व्यवस्था गरिने ।	छ	१५,००,०००।००
डेगाड गा.पा.	गण्डकी थापा अधिकारी अध्यक्ष ९८५७६६६०९९ भिमसेन वन उपाध्यक्ष ९८५७६६६१०० चेत नारायण भण्डारी प्रमुख प्रशासकिय अधिकृत ९८५७६७६४४४	जेसिबी १ थान, एम्बुलेन्स १ थान तथा विपद्को समयमा स्थानीय विपद् व्यवस्थापन कोषबाट आवश्यकतानुसार स्वास्थ्य, खाद्य तथा गैर खाद्य सामग्रीहरुको व्यवस्था गरिने ।	छ	४४,००,०००।००


 नेपाल सरकार
 गृह मन्त्रालय
 प्रशासन विभाग
 काठमाडौं

विपद् व्यवस्थापन ऐन, २०७२
 विपद् व्यवस्थापन कार्यविधि


२०७३/०५/१६

स्थानीय तह	सम्पर्क व्यक्तिको नाम र सम्पर्क नं	खोज, उद्धार तथा राहतका लागि उपलब्ध सामग्रीहरु	विपद् व्यवस्थापन ऐन र कार्यविधि	विपद् व्यवस्थापन कोष रकम रु.
मानखोला पा.	जोकलाल बुढा मगर अध्यक्ष ९८५७६७९११११ , ९८५७६२१११११ हिरा कुमारी छत्त्याल उपाध्यक्ष ९८६७६४३७९९ र ९८५७६७९१११८ इश्वरलाल शाक्य प्रमुख प्रशासकिय अधिकृत ९८६७६७९११११	५थान, गैचि ५थान, बेल्चा ५ थान, डोरी ३ रोल, घन ५ केजी २ थान तथा विपद्को सययमा स्थानीय विपद् व्यवस्थापन कोषबाट आवश्यकतानुसार स्वास्थ्य, खाद्य तथा गैर खाद्य सामग्रीहरुको व्यवस्था गरिने।	छ	२०,००,०००।००
सीखोला पा.	सुर्य बहादुर घर्ती-अध्यक्ष ९८४६८३११११, प्रेम बहादुर घर्ती मगर उपाध्यक्ष ९८५७६२८३११ ९८४७९१२६३८ दिलिप कुमार चन्द नि. प्रमुख प्रशासकिय अधिकृत	गाडी तथा मोटरसाईकल केही संख्यामा रहेको।	छ	५०,००,०००।००



मानसुन पूर्ववर्ती तथा प्रतिकार्य योजना, २०८०।२०
राहत र सुदुर्घटना रक्षण

स्थानीय तह	सम्पर्क व्यक्तिको नाम र सम्पर्क नं	खोज, उद्धार तथा राहतका लागि उपलब्ध सामग्रीहरु	विपद् व्यवस्थापन ऐन र कार्यविधि	विपद् व्यवस्थापन कोष रकम रु.
	१८४७११२६३८ धन बहादुर विक-अध्यक्ष १८५७६२३५०१ भिम ब. रोका-उपाध्यक्ष १८५७६६११२७ प्रकाश गैरे- नि. प्रमुख प्रशासकिय अधिकृत १८५७६६११२९	स्ट्रेचर, ग्याविन जाली, गैचि साबेल केही थान तथा विपद्को समयमा स्थानीय विपद् व्यवस्थापन कोषबाट आवश्यकतानुसार स्वास्थ्य, खाद्य तथा गैर खाद्य सामग्रीहरुको व्यवस्था गरिने।	छ	५,००,०००।००
ठेखोला पा.	राजु थापा-अध्यक्ष १८५७६७१००१ तेज ब. थापा-उपाध्यक्ष १८५११९६४९० खगराज गौतम प्रमुख प्रशासकिय अधिकृत १८५७६२५१०१	टेन्ट १ थान, स्ट्रेचर ५ थान, आपतकालीन औषधि १७ थरीको, प्राथमिक उपचार २ बाकस, सिङ्गी १० थान, हेलमेट ४ थान, रबर म्याट १० थान, टर्च १० थान, नाइलन डोरी १० थान, लाईफ ज्याकेट २ थान, वर्किङ ग्लोभ्स ६ जोर, हेल्ड माइक १ थान, हम्बर २ थान, बाल्टी २३ थान, डोरी १०० मिटर, सेप्टी रिबन १०० मिटर, सर्जिकल मास्क २५० थान, त्रिपाल १ थान, क्ले हम्बर २ थान तथा विपद्को समयमा स्थानीय विपद् व्यवस्थापन कोषबाट आवश्यकतानुसार स्वास्थ्य, खाद्य तथा गैर खाद्य सामग्रीहरुको व्यवस्था गरिने।	छ	३,००,०००।००


 नेपाल सरकार
 स्वास्थ्य तथा जनसङ्ख्या विभाग
 बागलुङ जिल्ला प्रशासन कार्यालय
 बागलुङ

दिनांक १३/०५/२०७१
 बागलुङ

७.१.२. नीजि तथा गैर सरकारी क्षेत्रहरु

क्र.सं.	कार्यालय/संस्था	सम्पर्क व्यक्ति	विपद् व्यवस्थापन कोष रकम रु.	खोज, उद्धार तथा राहतका लागि उपलब्ध सामग्रीहरु	खोज, उद्धार तथा राहतका लागि उपलब्ध सामग्रीहरु
१	नेपाल रेडक्रस सोसाइटी बागलुङ जिल्ला शाखा	जगन्नाथ आचार्य सभापति ९८५७६२०७९४	कोष नभएको तर विपद्को समयमा केन्द्र तथा दाताहरु संग सहयोग माग गरी विगतमा वितरण गरेको र निरन्तर रहने	एम्बुलेन्स ३ थान (उपशाखा समेत), अक्सिजन शिलिन्डर ४ थान, साबेल २ थान, हम्बर ३ थान, गमबुट ५ जोर, लाईफ ज्याकेट ५ थान, कम्बल २१० थान, त्रिपाल १२३ थान, पल्लीन कपडा ९९ मि., सुटिङ कपडा १९६ मि., टेलिकटन कपडा १९६ मि., त्रिस्टेड कपडा ३४३ मि., कटन सारी १०५ थान, बाल्टी २० लि. को २०४ थान, नाइलन डोरी ५ मि. ६०, भाडा सेट ६५ थान, स्ट्रेशर ३ थान, भवन ३ थान, र मोटरसाईकल १ थान, क्यानेडियन रेडक्रसको सहयोगमा ताराखोला र काठेखोला गाउँपालिकामा समुदायमा आधारित वृहत स्वास्थ्य परियोजना (CCBHP) सञ्चालनमा रहेको, जुनियर युवा रेडक्रस सर्कल, रक्त सञ्चार सेवा केन्द्र सञ्चालनमा रहेको।	CADRE, BFA, RRT, CBHFA, IRA, SGBV लगायतको विभिन्न तालिम प्राप्त करिब १०० जना र ठुला विपद् भएमा प्रदेश तथा केन्द्रसंगको समन्वयमा थप जनशक्ति उपलब्ध हुने
२	बागलुङ उद्योग वणिज्य संघ	नरेश कंडेल अध्यक्ष			
३	चातारे युवा क्लब नेपाल (CYC)	चण्डी प्रसाद शर्मा पौडेल अध्यक्ष ९८५७६२०९४६	१३, १७, ३५२।००	१२५ थान स्टेचर विभिन्न समयमा विभिन्न सेवा केन्द्रबाट जिल्ला भर वितरण गरीएको, बुलेरो गाडी १ थान, स्कार्पियो १ थान, मोटरसाइकल ५ थान	बागलुङ जिल्ला २० वटा सेवा केन्द्र र प्रत्येक केन्द्रहरूमा भू.पू. सैनिक, भू.पू. प्रहरी समेत गरी ५ जनाको दरले १०० जना CADRE, BFA, लगायत विपद् सम्बन्धी




Handwritten signature and date: १३/१७/२०७९

जिल्ला प्रशासन
बागलुङ

मानसून पूर्वतयारी तथा प्रतिकार्य योजना, २०८०।२२

क्र.सं.	कार्यालय/संस्था	सम्पर्क व्यक्ति	विपद् व्यवस्थापन कोष रकम रु.	खोज, उद्धार तथा राहतका लागि उपलब्ध सामग्रीहरू	खोज, उद्धार तथा राहतका लागि उपलब्ध सामग्रीहरू
४	BYC बागलुङ	मनिभद्र शर्मा अध्यक्ष ९८५७६२०५३५	५०,०००।०० बराबरको कार्यक्रम	अग्नी नियत्रक ग्यास ६० थान विद्यालयमा (काठेखोल र जैमिनी)	विभिन्न तालिम प्राप्त जनशक्तिहरूको विपद् व्यवस्थापन कार्यदल १० स्वास्थ्य प्राविधिक, ८ पशु प्राविधिक, २३० जना कार्यकारी सदस्य
५	धौलागिरी एकिकृत ग्रामिण विकास केन्द्र बागलुङ	शालिकराम शर्मा अध्यक्ष ९८५७६२५११२	२५०००।००	मोटरसाइकल - २ थान, स्कुटर १ थान, ड्रिल मेशिन - ५ थान, पाइप कटर - ५ थान, एप्रोन - ४० थान, भाइस- ५ थान, डाइ - ५ थान, हिटिड प्लेट - ५ थान, सेप्टी बेल्ट - २ थान	पलाम्वर ५० जना, इलेक्ट्रिशियन - २५ जना, मेटल वर्कर - २० जना, टेलर- १०० जना सम्पर्कमा रहेको र विपद्को समयमा सिप अनुसार परिचालन गर्न सकिने


 नेपाल सरकार
 प्रहरी मन्त्रालय
 जिल्ला प्रशासन
 बागलुङ

दिनांक १५/०८/२०७३
 जिल्ला प्रशासन कार्यालय
 बागलुङ

४. मनसून पूर्वतयारी तथा प्रतिकार्य कार्ययोजना

समयावधि	आपतकालीन प्रतिकार्य क्रियाकलापहरू	आपतकालीन अवस्थामा पूर्व तयारी क्रियाकलापहरू	खाडलको पहिचान (Gaps Finding)	जिम्मेवार निकायहरू
घटना घटनासाथ	<ul style="list-style-type: none"> सूचना प्राप्त हुने वित्तिकै परिस्थितिको गम्भिरता हेरी सुरक्षा समितिको बैठक बस्ने। बैठक बसी जिल्ला विपद् व्यवस्थापन समितिलाई प्राप्त सूचनाको जानकारी गराउने। नेपाल रेडक्रस जिल्ला शाखा सँग समन्वय गर्ने। अन्य विषयगत क्षेत्रहरूलाई कामको प्रकृतिका आधारमा परिचालन हुन निर्देशन दिने। घटनास्थलमा जानको लागि DDRT टोलीलाई उपलब्ध खोज तथा उद्धारका सामग्रीहरूका साथ घटनास्थल जान निर्देशन दिने। आपतकालीन राहात वितरण कार्य सञ्चालन गर्ने। अस्थायी आवासको व्यवस्था मिलाउने 	<ul style="list-style-type: none"> मानवीय सहायतामा संलग्न निकाय तथा संघसंस्थाहरूको सम्पर्क सूचि तयार गरि राख्ने। DDRT टोली तयार गरी घटनास्थल तर्फ खटाउने। राहात सामग्रीहरूको संकलन, भण्डारण गर्ने। 	<ul style="list-style-type: none"> सूचना सम्पर्क विच्छेद हुन सक्छ। विषयगत क्षेत्रका प्रतिकार्य टोलीहरू विच समन्वय नहुन सक्छ। विपद्को समयमा अवाञ्छित गतिविधि र गलत सूचना प्रवाह हुन सक्ने। 	<ul style="list-style-type: none"> जिल्ला प्रशासन कार्यालय नेपाल रेडक्रस सोसाइटी सुरक्षा निकायहरू विषयगत क्षेत्रहरू
पहिलो दिन	<ul style="list-style-type: none"> प्रकोपलाई फेलिन नदी तथा थप क्षति हुन नदिन प्रभावकारी उद्धार कार्य गर्ने गराउने। सूचना प्रवाह गरी स्थानीयहरूलाई थप सचेत गराउने। उपलब्ध स्रोत साधनले अपुग भएको खण्डमा सहयोगको लागि गृह मन्त्रालय, आन्तरिक मामिला तथा कानून मन्त्रालय, विषयगत अगुवा कार्यालयहरूले आ-आफ्ना तालुक निकायहरूमा खबर गर्ने। 	<ul style="list-style-type: none"> प्रकोपको प्रकृति र क्षतिको गम्भिरताका आधारमा जिल्ला कमाण्ड पोष्ट खडा गरी सरोकारवाला निकायहरूसंग समन्वय र सहकार्य गर्ने। 	<ul style="list-style-type: none"> संकटासन्न समुदाय जस्तै महिला, गर्भवती अपाङ्गता, यौनिक तथा अल्पसंख्यक, जेष्ठ नागरिक लगायत समुदाय र उहाहरूको 	<ul style="list-style-type: none"> जिल्ला प्रशासन कार्यालय जिल्ला समन्वय समिति नेपाल रेडक्रस सोसाइटी


 नेपाल रेडक्रस सोसाइटी
 जिल्ला प्रशासन कार्यालय
 बागलुङ

मानसून पूर्वतयारी तथा प्रतिकार्य योजना, २०८०।२४
 जिल्ला प्रशासन कार्यालय
 बागलुङ

समयावधि	आपतकालीन प्रतिकार्य क्रियाकलापहरू	आपतकालीन अवस्थामा पूर्व तयारी क्रियाकलापहरू	खाडलको पहिचान (Gaps Finding)	जिम्मेवार निकायहरू	
	<ul style="list-style-type: none"> सूचनाका साधनहरू क्षति भएमा तत्काल सूचना सुनिश्चित गर्न बैकल्पिक उपायको लागि निर्देशन दिने। प्रारम्भिक द्रुत लेखाजोखा IRA गर्ने 	<ul style="list-style-type: none"> राहत समग्रीहरू संकलनमा कार्यदलहरू परिचालन गर्ने। जिल्ला विपद व्यवस्थापन समिति तथा स्थानीय तहहरूले संक्षिप्त कार्यविधि अपनार्इ राहत सामग्रीहरू खरिद गर्ने। 	<ul style="list-style-type: none"> संरक्षण, अस्तित्व र स्वास्थ्यमा असर पर्न सक्ने राहत वितरणमा अनियमितता हुन सक्छ। गैर प्रभावितहरूले समेत राहत लिन सक्छन 	<ul style="list-style-type: none"> सुरक्षा निकायहरू विषयगत क्षेत्रहरू 	<ul style="list-style-type: none"> राजनैतिक दल, CYC नेपाल, BYC बागलुङ
दोश्रो दिन	<ul style="list-style-type: none"> जिल्ला विपद व्यवस्थापन समितिको बैठक वस्ने। पहिलो दिनको क्रियाकलापहरूको समीक्षा गर्ने। घटनाको प्रकृतिको आधारमा सूचना आदानप्रदान लाई निरन्तरता दिने। आपतकालीन सुरक्षाका लागि अस्थायी शिविरमा वसेका प्रभावितहरूलाई संकलित खाद्य तथा गैर खाद्य सामग्रीहरू अपुग भएमा खरिद प्रकृत्यामा जाने। स्थानीय तहहरूलाई खरिद गर्न अनुरोध गर्ने। 	<ul style="list-style-type: none"> राहत समग्रीहरू संकलनमा कार्यदलहरू परिचालन गर्ने। जिल्ला विपद व्यवस्थापन समिति तथा स्थानीय तहहरूले संक्षिप्त कार्यविधि अपनार्इ राहत सामग्रीहरू खरिद गर्ने। 	<ul style="list-style-type: none"> राहत वितरणमा अनियमितता हुन सक्छ। गैर प्रभावितहरूले समेत राहत लिन सक्छन 	<ul style="list-style-type: none"> जिल्ला प्रशासन कार्यालय जिल्ला समन्वय समिति नेपाल रेडक्रस सोसाइटी सुरक्षा निकायहरू - सम्बन्धित स्थानीय तह 	<ul style="list-style-type: none"> उद्योग वाणिज्य संघ, नैसस महासंघ, CYC नेपाल, राजनैतिक दल
तेश्रो दिन	<ul style="list-style-type: none"> मानवीय सहायताका क्षेत्रमा काम गरिरहेका गैरसरकारी संघ/संस्थाहरूको अनुगमन गर्ने। मानवीय सहायताका कार्यहरू निस्वार्थ: र नि:शर्त रुपमा भए/नभएको वारेमा अनुगमन गर्ने। 	<ul style="list-style-type: none"> प्रभावित क्षेत्रमा सवै विषयगत क्षेत्रका प्रतिनिधिहरू, स्थानीय तहहरू तथा रेडक्रसबाट अनुगमनका लागि खटिने। 	<ul style="list-style-type: none"> संकटासन समुदाय तथा ब्यक्तिको राहत सहायतामा पहुच नपुन सक्छ। 	<ul style="list-style-type: none"> जिल्ला प्रशासन कार्यालय स्थानीय तहहरू - जिल्ला समन्वय समिति 	<ul style="list-style-type: none"> नेपाल रेडक्रस सोसाइटी, उद्योग वाणिज्य संघ, नैसस महासंघ, CYC नेपाल
पहिलो हप्ता भित्र	<ul style="list-style-type: none"> जिल्ला विपद व्यवस्थापन समितिको बैठक वस्ने। प्रतिकार्यका सवै क्रियाकलापहरूको समीक्षा गर्ने। अस्थायी शिविर तथा आश्रयस्थलमा रहेका प्रभावितहरूलाई जोखिमको अवस्था तथा स्थानीय 	<ul style="list-style-type: none"> विषयगत क्षेत्रहरूका बैठकका निर्णयहरूको जानकारी लिने। स्थलगत अनुगमन प्रतिवेदन अध्ययन गर्ने। 	<ul style="list-style-type: none"> स्थायी पुर्नवासको व्यवस्था गर्नु पर्ने हुन सक्छ। 	<ul style="list-style-type: none"> जिल्ला प्रशासन कार्यालय स्थानीय तहहरू 	<ul style="list-style-type: none"> नेपाल रेडक्रस सोसाइटी, उद्योग वाणिज्य संघ, नैसस महासंघ,



राज्य स्वास्थ्य विभाग
मानव स्वास्थ्य विभाग
प्रमुख कार्यालय
बागलुङ

प्रतिकार्य योजना, २०८०।२५

समयावधि	आपतकालीन प्रतिकार्य क्रियाकलापहरू	आपतकालीन अवस्थामा पूर्व तयारी क्रियाकलापहरू	खाडलको पहिचान (Gaps Finding)	जिम्मेवार निकायहरू	
	<p>परिस्थिति अनुसार आ-आफ्ना घर फर्काउने वा वैकल्पिक व्यवस्था गर्ने भन्ने बारेमा आवश्यक निर्णय लिने ।</p> <ul style="list-style-type: none"> संकटासन्न समुदाय जस्तै महिला, गर्भवती अपाङ्गता, यौनिक तथा अल्पसंख्यक, जेष्ठ नागरिक लगायत समुदाय र उहाहरूको संरक्षण, अस्तित्व र स्वास्थ्य अवस्था पारिवारिक सम्पर्क बालबालिकाहरूको शिक्षा आदिमा ध्यान दिने, 				शिक्षा कार्यालय, स्वास्थ्य कार्यालय
दोश्रो हप्ता	<ul style="list-style-type: none"> प्रभावित वस्तीहरूमा थप जोखिमको आकलन गर्ने । स्वीकार्य जोखिमका आधारमा Transitional Homes निर्माण गरी प्रभावितहरूलाई बसोवास गराउने । जिविकोपार्जनको सबै क्रियाकलापहरूमा सहयोग र सहजीकरण गर्ने । 	<ul style="list-style-type: none"> प्रभावित क्षेत्रमा सम्बन्धित विज्ञहरूद्वारा जोखिमको नक्साङ्कन गर्न लगाउने । प्रभावित क्षेत्रमा जोखिम न्यूनीकरण गरी पुनः बसोवास गर्न हुने वा अन्यत्र स्थायी पुर्नवास गराउनु पर्ने हो भन्ने बारेमा निकर्षण गर्ने । 		<ul style="list-style-type: none"> जिल्ला प्रशासन कार्यालय/स्थानीय तहहरू 	कृषि तथा जीविकोपार्जन क्षेत्र कार्यरत कार्यालयहरू
१ महिना पछि	<ul style="list-style-type: none"> पुनर्स्थापना/पुनर्निर्माण तथा पुनर्वासका कार्यहरू अगाडी बढाउने 	<ul style="list-style-type: none"> जोखिमयुक्त वस्ती स्थानान्तरण तथा एकिकृत वस्ती विकास सम्बन्धि कार्यविधि २०७५ मा निर्धारित प्रकृयाहरू अवलम्बन गर्ने । 	<ul style="list-style-type: none"> - 	<ul style="list-style-type: none"> जिल्ला प्रशासन कार्यालय/स्थानीय तहहरू 	नेपाल रेडक्रस सोसाइटी, जिल्ला समन्वय समिति



सहायक स्वास्थ्य अधिकारी
जिल्ला स्वास्थ्य कार्यालय
जिप्ला प्रशासन
बागलुङ

मनसून पूर्व तयारी तथा प्रतिकार्य योजना, २०८०।२६

समयावधि	आपतकालीन प्रतिकार्य क्रियाकलापहरू	आपतकालीन अवस्थामा पूर्व तयारी क्रियाकलापहरू	खाडलको पहिचान (Gaps Finding)	जिम्मेवार निकायहरू	
१ महिना पछि मनसुन पूर्व	<ul style="list-style-type: none"> चालू अवधिमा भए गरेका प्रतिकार्यबाट थप पृष्ठपोषण लिई आगामी अवाधिका लागि पूर्व तयारी तथा प्रतिकार्य योजना अध्यावधिक गर्ने । 	<ul style="list-style-type: none"> विषयगत क्षेत्रहरूका विपद पूर्व तयारी तथा प्रतिकार्य योजनाहरू/स्थानीय विपद व्यवस्थापन योजनाहरू अध्ययन गर्ने । 		<ul style="list-style-type: none"> जिल्ला विपद व्यवस्थापन समिति/जिल्ला प्रशासन कार्यालय/स्थानीय तहहरू 	नेपाल रेडक्रस सोसाइटी, जिल्ला समन्वय समिति

५. मौसमजन्य पूर्वतयारी तथा प्रतिकार्य योजना

क्र.सं.	क्रियाकलापहरू	जिम्मेवार निकाय	समयावधि	अनुगमन गर्ने निकाय / अधिकारी	अनुगमन सूचकांक
१.	स्थानीय विपद व्यवस्थापन समितिहरूलाई मनसुनको आपतकालीन कार्य योजना तयार गर्न ढाँचा समेत पठाई सबै स्थानीय तहलाई अनुरोध गर्ने ।	जिल्ला विपद व्यवस्थापन समितिको सचिवालय/विषयगत क्षेत्र अगुवा कार्यालय	वैशाख	जिल्ला समन्वय समिति प्रमुख	पत्रको छाँया कपी र योजनाको खाका उपलब्ध भएको हुनेछ । जिल्ला स्तरको मनसुन पूर्व तयारी तथा प्रतिकार्य योजनाको ढाँचा तयार भएको हुने छ ।
२.	विषयगत क्षेत्र अगुवा सरकारी कार्यालय, सुरक्षा निकाय लगायत विपद जोखिम न्यूनीकरणको क्षेत्रमा कार्य गर्ने निकायहरूसँगको समन्वय बैठक बस्ने ।	प्र.जि.अ, विषयगत क्षेत्र अगुवा कार्यालय, स्थानीय तह, जिल्ला अगुवा सहयोगी निकाय (DLSA), नेपाल रेडक्रस, सुरक्षा निकाय, गैसस	जेष्ठ	जिल्ला समन्वय समिति प्रमुख	बैठकको माइन्टको प्रति उपलब्ध भएको हुनेछ ।



नेपाल सरकार
गृह मन्त्रालय
जिल्ला प्रशासन
बागलुङ

(Signature)

जिल्ला प्रशासन कार्यालय
बागलुङ
मनसुन पूर्वतयारी तथा प्रतिकार्य योजना, २०८०।२७

क्र.सं.	क्रियाकलापहरू	जिम्मेवार निकाय	समयावधि	अनुगमन गर्ने निकाय / अधिकारी	अनुगमन सूचकांक
३.	मनसुन पूर्व तयारी तथा प्रतिकार्यमा क्रियाशिल रहने सरोकारवालाहरूको नक्सांकन गर्ने।	जिल्ला विपद् व्यवस्थापन समिति र विपद् सम्पर्क व्यक्ति	बैशाख र जेष्ठ महिना	प्र.जि.अ	सरोकारवालाको सूची उपलब्ध भएको हुनेछ।
५.	खोज तथा उद्धार टोलीको सूची अद्यावधिक गर्ने।	जिल्ला विपद् व्यवस्थापन समिति सचिवालय तथा स्थानीय विपद् सम्पर्क व्यक्ति	जेष्ठ महिना	प्र.जि.अ	अद्यावधिक खोज तथा उद्धार टोलीको सूची उपलब्ध भएको हुने छ।
६.	मनसुनका कारण घट्न सक्ने विपद् जोखिम न्यूनिकरणका लागि आवश्यक न्यूनतम खोज, उद्धार तथा राहत सामग्रीको व्यवस्थापन गर्ने।	सुरक्षा निकाय, जिल्ला विपद् व्यवस्थापन समिति, नेपाल रेडक्रस सोसाइटी उद्योग वाणिज्य संघ र स्थानीय तहहरू	असार	जिल्ला समन्वय समिति प्रमुख, प्र.जि.अ	संकलित सामग्रीको सूची उपलब्ध भएको हुनेछ।
७.	जिल्ला तथा स्थानीय स्तरमा मौजुदा रहेको आपतकालीन उद्धार सामग्रीको सूची अद्यावधिक राख्ने।	जिल्ला विपद् व्यवस्थापन समिति विपद् सम्पर्क व्यक्ति सुरक्षा निकाय	जेष्ठ	जिल्ला समन्वय समिति प्रमुख प्र.जि.अ	आपतकालीन उद्धार सामग्रीको सूची अद्यावधिक भएको हुने छ।
८.	जिल्लामा अवस्थित एम्बुलेन्सको सूची अद्यावधिक राख्ने	जिल्ला विपद् व्यवस्थापन समितिको सचिवालय जिल्ला स्वास्थ्य कार्यालय	बैशाख	प्र.जि.अ प्रमुख जनस्वास्थ्य अधिकृत	एम्बुलेन्सको अद्यावधिक सूची उपलब्ध भएको हुने छ।



(Signature)

जिल्ला स्वास्थ्य कार्यालय
नेपाल अधिराज्य

क्र.सं.	क्रियाकलापहरु	जिम्मेवार निकाय	समयावधि	अनुगमन गर्ने निकाय / अधिकारी	अनुगमन सूचकांक
९.	खोज तथा उद्धार क्षेत्रका तालिम प्राप्त दक्ष जनशक्तिहरुको विवरण अद्यावधिक गर्ने ।	जिल्ला विपद् व्यवस्थापन समिति सचिवालय, सुरक्षा निकायहरु, नेपाल रेडक्रस सोसाइटी तथा विपद् सम्पर्क व्यक्तिहरु	जेष्ठ	जिल्ला समन्वय समिति प्रमुख, प्र.जि.अ/सुरक्षा निकायहरुका प्रमुखहरु, रेडक्रस सभापति	तालिम प्राप्त दक्ष जनशक्तिको अद्यावधिक विवरण उपलब्ध भएको हुने छ ।
१०.	मनसुनमा घट्न सक्ने विभिन्न प्रकोपको बारेमा प्रचार प्रसार गर्ने ।	स्थानीय विपद् व्यवस्थापन समिति तथा स्थानीय संचार माध्यम	जेष्ठ देखि भाद्रसम्म	प्रमुख/अध्यक्ष स्थानीय तहहरु /नेपाल पत्रकार महासंघCYC, नेपाल	प्रचार प्रसारमा प्रयोग भएको श्रव्य/दृष्य तथा छापिएको सामग्री उपलब्ध भएको हुने छ ।
११.	उद्धार तथा राहतको लागि आवश्यकता अनुसार सरोकारवालाहरुको समन्वय बैठक बस्ने ।	जिल्ला विपद् व्यवस्थापन समिति, स्थानीय विपद् व्यवस्थापन समिति र सहयोगी निकाय	आवश्यकतानुसार	प्र.जि.अ, प्रमुख स्थानीय तह, राजनैतिक दल	बैठकको माइन्ट प्रति उपलब्ध भएको हुने छ ।
१२.	जोखिम देखिएको स्थान तथा समुदायमा राहत सामग्री वितरण गर्ने ।	जिल्ला विपद् व्यवस्थापन समिति, स्थानीय विपद् व्यवस्थापन समिति र सहयोगी निकाय	आवश्यकतानुसार	जिल्ला समन्वय समिति, प्र.जि.अ रेडक्रस सभापति	वितरण भएको सामग्रीको भरपाई र प्रगति प्रतिवेदन उपलब्ध भएको हुने छ ।
१३.	अविरल बर्षाका कारण विभिन्न प्रकोपबाट प्रभावित हुन सक्ने समुदायको अवस्थाबारे निरन्तर जानकारी लिने दिने ।	जिल्ला विपद् व्यवस्थापन समिति, स्थानीय विपद् सम्पर्क व्यक्ति, जिल्ला आपतकालीन कार्य संचालन केन्द्र, सञ्चार माध्यम	विपद्को घटना घटे पश्चात निरन्तरपमा	स्थानीय तहहरुका प्रमुख तथा अध्यक्षहरु / प्रमुख जिल्ला समन्वय समिति/ प्रमुख	प्रभावितहरुको विवरण उपलब्ध भएको हुने छ ।



जिल्ला प्रशासन कार्यालय
गण्डकी प्रदेश सरकार
काठमाडौं

(Signature)

प्रमुख जिल्ला प्रशासन कार्यालय
गण्डकी प्रदेश सरकार
काठमाडौं

क्र.सं.	क्रियाकलापहरू	जिम्मेवार निकाय	समयावधि	अनुगमन गर्ने निकाय / अधिकारी	अनुगमन सूचकांक
				राजनैतिक दल रेडक्रस सभापति	
१४.	मनसुनका कारण विपद् जोखिमका घटना घटेको खण्डमा प्रभावित गर्भवती, सुत्केरी महिला, बालबालिका, बृद्धबृद्धा तथा असक्त व्यक्तिहरूको तथ्यांक अध्यावधिक गरी अवस्थाबारे जानकारी लिने ।	गाउँपालिका र नगरपालिका कार्यालयहरू	विपद्को घटना घटे पश्चात निरन्तर रूपमा	स्थानीय विपद् व्यवस्थापन समिति	अद्यावधिक भएको घटनाहरूको विवरण उपलब्ध भएको हुने छ ।
१५.	राहत वितरणलाई प्रभावकारी बनाउन तथा दोहोरिन नदीन समन्वय, व्यवस्थापन तथा सुपरिवेक्षण गर्ने ।	जिल्ला विपद् व्यवस्थापन समिति र स्थानीय विपद् व्यवस्थापन समितिहरू	आवश्यकतानुसार	जिल्ला समन्वय समिति	समन्वय बैठक तथा सुपरिवेक्षणको प्रगति विवरण उपलब्ध भएको हुने छ ।
१६.	प्रभावित हुन सक्ने समुदायको स्वास्थ्य सेवा प्रवाहलाई प्रभावकारी ढंगले संचालन गर्न निर्देशन दिने ।	जिल्ला स्वास्थ्य कार्यालय	विपद्को सूचना प्राप्त गर्नुसाथ	जिल्ला स्वास्थ्य कार्यालय	बैठकको निर्णय तथा पत्रचार भएको प्रति उपलब्ध भएको हुनेछ ।
१७.	मनसुनको आपतकालीन कार्य योजना कार्यान्वयनको प्रगति प्रतिवेदन तयार पार्ने र तालुक निकायमा पेश गर्ने ।	जिल्ला विपद् व्यवस्थापन समिति, स्थानीय विपद् व्यवस्थापन समिति र विषयगत क्षेत्र अगुवा कार्यालयहरू	आश्विन	प्र.जि.अ./स्थानीय तहहरूका प्रमुख/अध्यक्ष	प्रगति प्रतिवेदन उपलब्ध भएको हुनेछ ।
१८	समीक्षा बैठक बस्ने ।	प्र.जि.अ तथा स्थानीय तहका प्रमुखहरू	आश्विन	प्र.जि.अ	समीक्षा बैठकको निर्णय प्रति उपलब्ध भएको हुनेछ ।


 नेपाल सरकार
 स्वास्थ्य तथा जनसंख्या विभाग
 जिल्ला प्रशासन कार्यालय बागलुङ

विभागाध्यक्ष
 विभागाध्यक्ष
 विभागाध्यक्ष

क्षेत्रीय प्रमुख
 क्षेत्रीय प्रमुख
 क्षेत्रीय प्रमुख

मनसुन पूर्वतयारी तथा प्रतिकार्य योजना, २०८०।३०

६. विपद्का समयमा प्रतिकार्य गतिविधि र निकायगत जिम्मेवारी

क्र.स.	निकाय	जिम्मेवारी व्यक्ति	जिम्मेवारी
१	जिल्ला प्रशासन कार्यालय	प्रमुख जिल्ला अधिकारी (अध्यक्ष, जिल्ला विपद् व्यवस्थापन समिति)	<ul style="list-style-type: none"> जिल्ला विपद् व्यवस्थापन समितिको समन्वय बैठक आयोजना जानकारीको संकलन र परिस्थितीको अद्यावधिक गर्ने । सबै क्षेत्रगत कार्यसमूह (Cluster) लाई सक्रिय पार्ने कार्यविभाजन गरी सबै क्षेत्रगत कार्यसमूह (Cluster) लाई जिम्मेवारी सुम्पने तथा उद्धार कार्यमा सुरक्षा निकाय समन्वयमा परिचालन गर्ने । आवश्यकता अनुसार क्षेत्रीय तथा केन्द्रीय स्तरमा सहयोग, मानवीय, आर्थिक, भौतिक को लागि समन्वय गर्ने । समन्वयात्मक कार्यमा सहयोग गर्ने ।
२	जिल्ला समन्वय समिति	जिल्ला समन्वय प्रमुख/अधिकारी	<ul style="list-style-type: none"> समन्वयात्मक कार्यमा सहयोग गर्ने ।
३	स्थानीय तह न.पा./गा.पा.	प्रमुख/अध्यक्ष स्थानीय विपद् व्यवस्थापन समितिका अध्यक्ष	<ul style="list-style-type: none"> आवास तथा पुनःस्थापना कार्यमा सहयोग गर्ने । स्रोत (आर्थिक, भौतिक, मानवीय श्रोत) परिचालन तथा समन्वय गर्ने । तत्कालीन राहत उपलब्ध गराउने । उद्धारका लागि टोली परिचालन गर्ने । जिल्ला विपद् व्यवस्थापन समिति लगायतका सम्बन्धित निकायसँग विपद् पूर्व तयारी, प्रतिकार्य र व्यवस्थापनका लागि समन्वय गरी प्रभावकारी कार्य गर्ने ।
४	सुरक्षा निकाय (नेपाली सेना, नेपाल प्रहरी, सशस्त्र प्रहरी, राष्ट्रिय अनुसन्धान)	प्रमुख तथा प्रतिनिधि	<ul style="list-style-type: none"> मुख्यतः खोज तथा उद्धार कार्यको नेतृत्व तथा उद्धारकार्य गर्ने । सुरक्षा व्यवस्था गर्ने । विषयगत समितिमा रही सहयोग गर्ने । जिल्ला प्रहरी कार्यालय प्रमुखले प्रदेश प्रहरी कार्यालय प्रमुखसँग समन्वय गरी गण्डकी प्रदेश प्रहरी कार्यालय विपद् व्यवस्थापन गुल्मका खोज उद्धार तालिम प्राप्त प्रहरी कर्मचारीहरू थप मद्दतको रुपमा माग्ने ।
५	धौलागिरी अस्पताल, जिल्ला अस्पताल अन्य स्वास्थ्य चौकीहरू	मे.सु. / प्रमुख	<ul style="list-style-type: none"> घटनास्थलमा मेडिकल टिम परिचालन गर्ने । मनसुन अवधिभर डाक्टर सहीतको एम्बुलेन्सलाई तैयार राख्ने । मनसुन अवधिभर निश्चित बेड विपद्बाट घाइतेहरूको उपचारको लागि खाली राख्ने ।


 नेपाल प्रशासन
 स्वास्थ्य विभाग
 जिल्ला अस्पताल
 धौलागिरी


क्र.स.	निकाय	जिम्मेवारी व्यक्ति	जिम्मेवारी
६	राजनैतिक दलहरू (जिल्ला स्थित सम्पूर्ण राजनैतिक दलहरू)	दलका प्रमुखहरू	<ul style="list-style-type: none"> समन्वय । श्रोत संकलनमा सहयोग । भातृ संगठन परिचालन । जनपरिचालन गर्ने ।
७	नेपाल रेडक्रस सोसाइटी	सभापति	<ul style="list-style-type: none"> प्रबन्धकारी भूमिका निर्वाह गर्ने । गैर खाद्य सामग्री तथा अस्थायी आवासको व्यवस्थापन । सूचना संकलन तथा सर्वेक्षण कार्यमा स्वयंसेवक परिचालन गर्ने । प्रकोपको समयमा आपतकालीन आवास तथा बन्दोबस्ती (Logistic) व्यवस्थापन गर्ने । मनसुन अवधिभर डाक्टर सहीतको एम्बुलेन्सलाई Stand by राख्ने ।
८	विषयगत सरकारी कार्यालयहरू	कार्यालय प्रमुखहरू	<ul style="list-style-type: none"> विषयगत समितिमा रही क्षेत्रगत अगुवाको भूमिका निर्वाह गर्ने । सम्बन्धित कार्यालयको आपतकालीन योजना निर्माण गन व्यवस्थापन गर्ने ।
९	उद्योग बाणिज्य संघ	अध्यक्ष	<ul style="list-style-type: none"> सुख्खा तथा तयारी खाना जस्तै चिउरा, भुजा, विस्कट, आदि खाद्य सामग्री संकलन वितरण र व्यवस्थापनमा सघाउने ।
१०	यातायात व्यवसायीहरू	संचालकहरू	<ul style="list-style-type: none"> राहत तथा उद्धार कार्यका लागि यातायातका साधनहरू र जनशक्ति उपलब्ध गराउने ।
११	संचार माध्यम	नेपाल पत्रकार महासंघ र संचारकर्मीहरू	<ul style="list-style-type: none"> सही सूचना संकलन तथा सम्प्रेषण ।
१२	नागरिक समाज	संयोजक	<ul style="list-style-type: none"> राहत तथा उद्धार कार्यमा सहयोग तथा समन्वय । मानव अधिकारको संरक्षण तथा सम्बद्धनमा सहयोग ।
१३	पेशागत व्यवसायी (निर्माण व्यवसायी तथा सामूदायिक वन उपभोक्ता महासंघ र समितिहरू)	अध्यक्ष /प्रमुख	<ul style="list-style-type: none"> राहत, उद्धार तथा संरक्षण कार्यमा सहयोग ।



२०८०/१३२
 मन्त्रालय प्रमुख कार्यालय
 स्वास्थ्य तथा जनसंख्या मन्त्रालय
 काठमाडौं

२०८०/१३२

क्र.स.	निकाय	जिम्मेवारी व्यक्ति	जिम्मेवारी
१४	गै.स.स. महासंघ, राष्ट्रिय तथा अन्तराष्ट्रिय गै.स.स.	प्रमुख तथा प्रतिनिधि	<ul style="list-style-type: none"> मानवस्रोत परिचालन गर्ने। श्रोत उपलब्ध गराउने तथा संकलनमा सहयोग गर्ने। गै.स.स. बीच समन्वय गर्ने। क्षमता विकास तथा सहजीकरण कार्य गर्ने। मानवस्रोत परिचालन गर्ने। श्रोत संकलनमा सहयोग गर्ने। गै.स.स. बीच समन्वय गर्ने। क्षमता विकास तथा सहजीकरण कार्य गर्ने।
१५	चारतारे युवा क्लब नेपाल (CYC नेपाल)	अध्यक्ष	<ul style="list-style-type: none"> सवै निकायहरूको सहकार्यमा जिल्ला विपद पूर्व तयारी योजना तर्जुमा गर्न सहयोग गर्ने। प्रभावकारी प्रतिकार्य पूर्व तयारीका लागि मुख्य सिद्धान्त वा न्युनतम मापदण्डका बारेमा समन्वय गर्ने। विपद पूर्व तयारी तथा प्रतिकार्य योजना तर्जुमा प्रक्रियामा सवै विषयगत क्षेत्रका अगुवा तथा सदस्य संस्था लगायत अन्य सरोकारवालाहरूको सहभागिता सुनिश्चित गर्ने। DCOC/DDRT सँग समन्वय गरी विपदका सवै चरणका बेला सूचना प्राप्त गर्ने निकायको रुपमा कार्य गर्ने र प्राप्त सूचनाहरू DDCR मा समयमा नै जानकारी गराउने। जिल्लामा कार्यरत मानवीय सहायतामा कार्यरत निकायहरूमा सूचना प्रवाह गर्ने। जिल्लास्तरमा DDMP, DPRP, DRR policy, & Strategy बनाउने कार्यमा DDRC लाई सहयोग पुऱ्याउने।
१६	जिल्ला सहयोगी संस्थाहरू	प्रमुख तथा प्रतिनिधि	


 नेपाल सरकार
 गृह मन्त्रालय
 जिल्ला प्रशासन कार्यालय
 बागलुङ

दिवाङ्गल बराल
 जिल्ला प्रमुख अधिकारी

दिवाङ्गल प्रमुख जिल्ला अधिकारी

७. Heavy Equipment को विवरण

क्र.सं.	व्यक्ति/संस्था/आयोजनाको नाम	रहेको स्थान	निर्माण कंपनी	संपर्क नं.	उपलब्ध निर्माण उपकरण
१	Construction/Upgrading of Ba.Na.Pa. 4 Phedi Kaaimati, Malika Bhimpokhara Dhamja Tangram Ping Lekhani Tityang Bhakunde – Bhairabsthan Road	Ba.Na.Pa. 4, Kathekhola 2,3,4,5 and 6	M/s Singha and Brothers/Kirateshwor, Kathmandu	Umesh Rijal 9851089868	Tractor, Tipper, Excavater, Dozer, Backhoe Loader
२	Contraction of Kusmisera (Jaimini -1) Rangkhani-Pamduk Bareng-Shantipur Road	Jaimini 2,10,9 and Bareng 1	M/s Sharma /Caravan JV, Kathmandu	Chandra Praksah Thakali 9851113613	Tractor, Tipper, Excavater, Dozer, Backhoe Loader
३	Contraction of Kusmisera (Jaimini -1) Rangkhani-Pamduk Bareng-Shantipur Road (second Package)	Jaimini 9 Bareng 1	M/s Rauhaha-Khani-Dhulikhel JV, Kathmandu	Sanjay Bhatta 9849880983	Tractor, Tipper, Excavater, Dozer, Backhoe Loader
४	Construction/Upgrading of Galkot harichau – Hila-Tara- Ruma-Myagdi Road	Galkot 7,6,5 Tarakhola 3,4,5	M/s Apex-Khadka Krishna JV Banke	Ratna Bahadur Khadka 9858021725	Tractor, Tipper, Excavater, Dozer, Backhoe Loader
५	Construction/Upgrading of Galkot Harichau-Hila-Tara- Ruma-Myagdi Road	Dhorapatan 5,6	M/s Shrestha/Galwa/Caravan JV, Kathmandu	Som Thakali 9858060605	Tractor, Tipper, Excavater, Dozer, Backhoe Loader
६	Construction of Kharikhola-Sarpandi-Tarakhola Road	Tarakhola 1	M/s Rasuwa/Elite JV Kathmandu	Devendra Lamsal 9841903483	Tractor, Tipper, Excavater, Dozer, Backhoe Loader



प्रमाणित प्रतिकारी तथा प्रतिकार्य योजना, २०८०।३४

८. बागलुङ जिल्लामा सञ्चालनमा रहेका एम्बुलेन्सको विवरण

क्र.सं.	एम्बुलेन्स सञ्चालन गर्ने संस्था	एम्बुलेन्स स्थान	रहेको स्थान	संस्थाको सम्पर्क नं.	एम्बुलेन्स चालकको नाम	एम्बुलेन्स सम्पर्क नं.	चालकको	एम्बुलेन्सको वर्ग
१	नेपाल रेडक्रस सोसाइटी	बागलुङ	बागलुङ	०६८५२०१६९	नसिवदिन मिया	९८४६२५५१००	ग	ग
२	धौलागिरी अञ्चल अस्पताल	बागलुङ	बागलुङ	०६८५२०१८८	खिम ब थापा	९८४६०९२७८७	ख	ख
२	धौलागिरी अञ्चल अस्पताल	बागलुङ	बागलुङ	०६८५२०१८८	खिम ब थापा	९८४६०९२७८७	ग	ग
४	श्री २३ वाहिनी अड्डा	बागलुङ	बागलुङ	०६८५२२७८४			ख	ख
५	धम्जा वडा नं ३ तथा स्वास्थ्य चौकी	काठेखोला गा.पा.	काठेखोला गा.पा.	९८५७६३७०४२			ग	ग
६	नेपाल रेडक्रस सोसाइटी, विहुकोट उपशाखा	काठेखोला गा.पा, विहु	काठेखोला गा.पा, विहु	९८४७६३१४५७			ग मर्मत गर्नुपर्ने	ग
७	बुर्तिवाङ स्वास्थ्य चौकी	ढोरपाटन न.पा.	ढोरपाटन न.पा.	९८४३७८८७३०			ग	ग
८	आधारभुत प्राथमिक स्वास्थ्य केन्द्र	जैमिनि न.पा. कुम्भिशेरा	जैमिनि न.पा. कुम्भिशेरा	९८४७६२२४२५				
९	ताराखोला गा.पा स्वास्थ्य शाखा	ताराखोला	ताराखोला	९८५७६२२९५०	दिल ब घर्ती		ग	ग
१०	नेपाल रेडक्रस सोसाइटी, अमलाचौर उपशाखा	वा.न.पा. १२	वा.न.पा. १२	९८५७६५६६३०	रुद्र प्रसाद जैसि	९८६९५३३२२१	u	ग मर्मत गर्नुपर्ने
११	वडिगाड गा.पा. स्वास्थ्य शाखा	वडिगाड गा.पा.	वडिगाड गा.पा.	९८५७६७२५६०			ग	ग
१२	भिमगिटे स्वास्थ्य चौकी	वडिगाड गा.पा.	वडिगाड गा.पा.				ग	ग
१३	नगर अस्पताल हटिया	गल्कोट न.पा.	गल्कोट न.पा.	९८५१२१७२०८			ग	ग
१४	आरोग्य अस्पताल	गल्कोट न.पा.	गल्कोट न.पा.	९८५७६४०२८८			ग	ग
१५	वि.ए.मी. वहुउद्देश्य सहकारी	बरेङ गा.पा.	बरेङ गा.पा.				ग	ग
१६	तमानखोला गा.पा. स्वास्थ्य कार्यालय	तमानखोला गा.पा.	तमानखोला गा.पा.	९८५७६७११११	सुन्दर मगर	९८६७४६३४३७	ख	ख



डा. वि. ए. मी. वहुउद्देश्य सहकारी
 वडा नं. १२, वडिगाड गा.पा.
 बागलुङ जिला

प्रतिक्रियात्मक प्रकृतियारी तथा प्रतिकार्य योजना, २०८०।३५

१. बागलुङ जिल्लामा रहेका दमकलको विवरण

क्र.सं.	स्थानीय तह	स्वामित्व	गाडी नम्बर	संख्या			चालकको नाम	चालकको नम्बर	वैकल्पिक सम्पर्क नम्बर	कैफियत
				चालू अवस्था मा रहेका	चालू अवस्था मा नरहेका	जम्मा				
१	बागलुङ न.पा.	बागलुङ न.पा.	ध-१-ग-१	१	०	१	तेजे साकी	९८५७६२०५१७	९८४७६६७५१४	३००० लि.

१०. स्थानीय तहमा पहिचान भएका खुल्ला क्षेत्र र आपतकालीन आश्रयस्थलहरु र अन्तिम दाह संस्कार स्थलहरु

क्र.सं.	स्थानीय तह	आश्रय स्थलहरु	अन्तिम दाहसंस्कार स्थलहरु
१	बागलुङ नगरपालिका	विद्यालय, क्याम्पस, ऐश्वर्य पार्क, वडा कार्यालय हरू, विद्यालय, अस्पताल, स्वास्थ्य चौकीहरु तथा आवश्यकता अनुसार उपलब्ध भएका खुल्ला जग्गाहरु उपयोग गर्न सकिने	ढोडेनीघाट, निरयघाट, मालढुङ्गाघाट, देवलबगर घाट
२	गलकोट नगरपालिका	विद्यालयहरु, वडा कार्यालयहरु, स्वास्थ्य चौकीहरु तथा आवश्यकता अनुसार उपलब्ध भएका खुल्ला जग्गाहरु उपयोग गर्न सकिने	खर्वाङ, हटिया, नेठाँटी, काँडेबास, पाण्डवखानी र रमुवा
३	जैमिनी नगरपालिका	विद्यालयहरु, वडा कार्यालयहरु, स्वास्थ्य चौकीहरु तथा आवश्यकता अनुसार उपलब्ध भएका खुल्ला जग्गाहरु उपयोग गर्न सकिने	जैमिनीघाट, बेलबगर घाट, सुम्सा घाट



नेपाल सरकार
गृह मन्त्रालय
जिल्ला प्रशासन
बागलुङ

प्रशासक
विद्यालय, निरयघाट, मालढुङ्गाघाट, देवलबगर घाट

सहायक
प्रतिकार्य योजना, २०८०।३६

११. बागलुङ जिल्लामा रहेका प्रहरी युनिटहरु विवरण
जिल्ला प्रहरी कार्यालय, बागलुङ तथा मातहत प्रहरी इकाईहरु

सेन	कार्यालयको नाम	कार्यालय प्रमुख		कार्यालयको नम्बर	ब्यक्तिगत नम्बर
		दर्जा	नाम थर		
			संचार शाखा	९८५७६९००९२	-
			कन्ट्रोल	९८५७६२०००३	-
१	जिल्ला प्रहरी कार्यालय बागलुङ	प्र.उ.	योगेन्द्र कुमार खड्का	९८५७६०५५५५	
		प्र.ना.उ.	मदन के.सी.	९८५७६९०१९१	
		प्र.नि.	राजाराम खड्का	-	९८५१०६२८९२
		प्र.नि.	दिपक बाबु के.सी.	-	९७६१७२७१९९
		प्र.नि.	वसन्त भुजेल	-	९८५६०९०४९१
२	विपद् व्य. का. बागलुङ	प्र.नि.	रोशन थापा	९८५७६२५३४५	
३	जि.ट्रा.प्र.का.बागलुङ	प्र.ब.ना.नि.	मिन बहादुर खड्का	९८५७६६२५५५	
४	न.प्र.का.बागलुङ	प्र.ना.नि.	लेखनाथ सिग्देल	९८४४७३६२११	
५	अञ्चल अस्पताल	प्र.स.ह.	लक्ष्मण थापा	९८४४७३६२१६	
६	प्र.जि.अ.नि.गाई बागलुङ	प्र.ह.	रोशन लुङगोली	-	९८४९७९३०३२
७	प्र.चौ. पञ्चकोट बागलुङ	प्र.ब.ह.	सिकेन्द्र प्रसाद यादव	९८४७६३७०७२	
८	प्र.चौ.मालढुङगा बागलुङ	प्र.स.नि.	राजेन्द्र भुजेल	९८४४७३६२१७	
९	का.सु.गाई बागलुङ	प्र.स.नि.	लिलामणी उपाध्याय	९८४७३६२६१३	
१०	पु.वे.अ.स.त.तथा सु.प्र.ई.बागलुङ	प्र.स.नि.	लिला पाटा मगर	९८४४७३६२१२	
११	प्रहरी पिकेट (बिट) कुडुले	प्र.स.नि.	हिगा बहादुर क्षेत्री	९८४४७३६२१५	
१२	कालिका मन्दिर सुरक्षा गाई	प्र.ह.	बावुराम क्षेत्री	९८४४७३६२१४	



मनसुन पूर्वतयारी तथा प्रतिकार्य योजना, २०८०।३८

संस्थागत प्रमुख
जिल्ला प्रहरी कार्यालय
बागलुङ

सेन	कार्यालयको नाम	कार्यालय प्रमुख		कार्यालयको नम्बर	ब्यक्तिगत नम्बर
		दर्जा	नाम थर		
११३	ई.प्र.का.बलेवा बागलुङ	प्र.ना.नि.	पदम क्षेत्री	९८५७६९००९३	
११४	प्र.चौ.दोविल्ला बागलुङ	प्र.स.नि.	दिवाकर सुवेदी	९८४४७३६२१८	
११५	प्र.चौ.बिहु बागलुङ	प्र.स.नि.	मदन अधिकारी	९८५७६९००९४	
११६	प्र.चौ.कुस्मीसेरा बागलुङ	प्र.स.नि.	मिन बहादुर के.सी.	९८५७६९००९५	
११७	जि.प्र.का.बागलुङ DEOC	प्र.ज.	टिकाराम पाध्या (Nepal Police) दुर्गा बहादुर खत्री (APF)	०६८-५२२१३१	
११८	रिपिटर टावर घोडावाधे बागलुङ	प्र.ज.	गगन बुढा	-	९८४०३५८१८४
११९	जि.अ.स.तथा सु.प्र.ई.बागलुङ	प्र.ह.	दिनेश चौधरी	-	९८६६७५४००२
२२०	सा.से.के.रामरेखा बागलुङ	प्र.स.नि.	धिरज गौतम	९८५७६९००९०	
२२१	सा.से.के.गुठी बागलुङ	प्र.ह.	राजेन्द्र खत्री क्षेत्री	९८५७६९००९१	
२२२	ई.प्र.का.बुर्तिवाड बागलुङ (क)	प्र.नि.	राजेश कु.शर्मा अधिकारी	९८५७६९००५१	
२२३	ई.प्र.का.झिवाखोला बागलुङ	प्र.स.नि.	बिनय रेग्मी	९८४४७३६२२१	
२२४	ई.प्र.का.भिमगिठे बागलुङ	प्र.ब.ना.नि.	उज्वल पौडेल	९८४४७३६२२२	
२२५	प्र.चौ.ग्वालिचौर बागलुङ	प्र.स.नि.	जित बहादुर मुखिया	९८४४७३६२२०	
२२६	प्र.चौ.निसी बागलुङ	प्र.स.नि.	भोज बहादुर गुरुङ	९८४४७३६२२४	
२२७	प्र.चौ.बोडगादोभान बागलुङ	प्र.ना.नि.	ईश्वर दुलाल	९८४४७३६२२३	
२२८	प्र.चौ.ढोरपाटन बागलुङ	प्र.ब.ह.	रेशम बाबु थापा	९८४४७३६२२५	
२२९	प्र.चौ.जुगजाखोला बागलुङ	प्र.स.नि.	धिरन्द्र कुमार यादव	-	९८४२०८८८३४
३३०	ई.प्र.का.गल्कोट बागलुङ (क)	प्र.नि.	डेकेन्द्र शर्मा रेग्मी	९८५७६९००६६	
३३१	ई.प्र.का.ताराखोला बागलुङ	प्र.ना.नि.	रामनारायण चौधरी	०६८-४१०१९९	



बनसुन प्रवर्तयारी तथा प्रतिकार्य योजना, २०८०।३९

सिन	कार्यालयको नाम	कार्यालय प्रमुख		कार्यालयको नम्बर	ब्यक्तिगत नम्बर
		दर्जा	नाम थर		
३२	प्र.चौ.हटिया बागलुङ	प्र.ना.नि.	बिष्णु प्रसाद शर्मा	९८५७६९०१५८	
३३	प्र.चौ.खर्वाङ बागलुङ	प्र.स.नि.	चिरञ्जिवी अधिकारी	९८६३०४३१००	
३४	प्र.चौ.नेठांटी बागलुङ	प्र.स.नि.	बिष्णु कुमार मानन्धर	९८४४७३४८९९	
३५	प्र.चौ.भातखाने डाडा बागलुङ	प्र.स.नि.	दण्डमणी सुवेदी	९७६२३३७७२६	
३६	ई.प्र.का.बरेङडाडा बागलुङ (क)	प्र.नि.	जनकराज रेग्मी	९८५७६९००५५	
३७	प्र.चौ.छिस्ती बागलुङ	प्र.स.नि.	रबिन्द्र उपाध्याय	९८५७६२५२४४	
३८	प्र.चौ.बाटाकाचौर बागलुङ	प्र.स.नि.	गुरु प्रसाद न्यौपाने	९८४४७३६२१९	
३९	प्र.चौ.मुडला बागलुङ	प्र.स.नि.	टेक बहादुर क्षेत्री	९८५७६६५०५५	

१२. जिल्ला स्थित सरकारी कार्यालयहरुको विवरण

क्र.नं.	कार्यालयको नाम	कार्यालयको फोन नम्बर	कार्यालय प्रमुखको दर्जा र नाम	सोबाईल नम्बर	अधिकारीको नाम	सोबाईल नम्बर	ईमेल ठेगाना
१.	जिल्ला प्रशासन कार्यालय	०६८-५२०२३३	प्रमुख जिल्ला अधिकारी रोशनी कुमारी श्रेष्ठ	९८५७६०७७७७	चित्राङ्गात बराल	९८५७६३४४४४	daobaglung@moha.gov.np
२.	जिल्ला समन्वय समितिको कार्यालय	०६८-५२०१४४	जिल्ला समन्वय अधिकारी कृष्णराज गौतम	९८५७६२०००२	दुर्गा प्रसाद शर्मा	९८५७६२९४९४	ddc.baglung@gmail.com
३.	जिल्ला सरकारी वकील कार्यालय	०६८-५२०४२०	जिल्ला न्यायाधिकार स्वतन्त्र न्यौपाने	९८५६०९६०६०	टेकनाथ शर्मा	९८५७६००००३	daobaglung@gmail.com
४.	नेपाली सेना श्रीमेहर गण घोडाबाघे व्यारेक	०६८-६२००८२	प्रमुख सेनानी देवभक्त माडी श्रेष्ठ	९८४३५९०९८८	प्रमुख सेनानी देवभक्त माडी श्रेष्ठ	९८४३५९०९८८	shreemehar@gmail.com
५.	जिल्ला प्रहरी कार्यालय	०६८-५२०९९९	प्रहरी उपरीक्षक योगेन्द्र कुमार खड्का	९८५७६०५५५५	गंगा बहादुर थापा	९८५७६९०९९९	dprobaglungsanchar@gmail.com



प्रमुख अधिकारी तथा प्रतिकार्य योजना, २०८०।४०

क्र.सं.	कार्यालयको नाम	कार्यालयको फोन नम्बर	कार्यालय प्रमुखको दर्जा र नाम	मोबाईल नम्बर	सूचना अधिकारीको नाम	मोबाईल नम्बर	ईमेल ठेगाना
६.	सशस्त्र प्रहरी बल नेपाल आश्रित गुल्म, बागलुङ	०६८-५२२४१००	स.प्र. उपरीक्षक कृष्ण कुमार श्रेष्ठ	९८५७६६६७००	खडक बहादुर थापा	९८५७६६७७००	apfbaglungcoy@gmail.com
७.	कोष तथा लेखा नियन्त्रक कार्यालय	०६८-५२०१४०	प्रमुख कोष नियन्त्रक धर्मभक्त बस्न्याल	९८५७६४५०००	जम्बर बहादुर भण्डारी	९८५७६७५०७५	dtcobaglung@gmail.com
८.	लोकसेवा आयोग, बागलुङ कार्यालय	०६८-५२०१४७	उप-सचिव कृष्ण प्रसाद आचार्य	९८५७६२३१४७			dhawalagiri@psc.gov.np
९.	जिल्ला हुलाक कार्यालय	०६८-५२०१५९	हुलाक अधिकृत विष्णु प्रसाद शर्मा	९८५७६२४६४०	विष्णु प्रसाद शर्मा	९८४७६२३१२५	dpobaglung@gmail.com
१०.	शिक्षा विकास तथा समन्वय इकाई	०६८-५२०१०५	इकाई प्रमुख कुस्मराज उपाध्याय	९८५७६२०७९३	कृष्णराज रेग्मी	९८४७६२४६५०	krishnarajregmi12@gmail.com
११.	आन्तरिक राजस्व कार्यालय	०६८-५२०१२९	कार्यालय प्रमुख शालिकराम आचार्य	९८५७६७८३३३			iro-baglung@ird.gov.np
१२.	जिल्ला निर्वाचन कार्यालय	०६८-५२०००६	जिल्ला निर्वाचन अधिकारी यज्ञ प्रसाद रिजाल	९८५७६२५१८७	गोकुल शर्मा	९८५७६२७०६५	deo.baglung50@gmail.com
१३.	तथ्यांक कार्यालय	०६८-५२०२७६	तथ्यांक अधिकृत चन्द्रकान्त सुवेदी	९८४९१७९१६१	राधिका थापा	९८४७७९४०२५	statisticblg@gmail.com
१४.	सडक डिभिजन	०६८-५२०९५२	डिभिजन प्रमुख अनुक्षा धिमिरे	९८५७६२१६३८	किरण पोखरेल	९८५७६२०९५२	drobaglung@gmail.com
१५.	मालपोत कार्यालय	०६८-५२०१५८	प्रमुख मालपोत अधिकृत राजेन्द्र प्रसाद पौडेल	९८५७६२०८०३	आनन्द शर्मा	९८५७६२९०३४	baglung@dolma.gov.np
१६.	कारागार कार्यालय	०६८-५२०२३७	जेलर दिल बहादुर के.सी.	९८५७६७३७७७			baglungkaragar123@gmail.com
१७.	नापी कार्यालय	०६८-५२०१२७	नापी अधिकृत योगेन्द्र कुमार यादव	९८५७६२५१२७	कृष्ण प्र. उपाध्याय	९८४७६२५६४९	surveyofficebaglung@gmail.com
१८.	खाद्य प्रविधि तथा गुण नियन्त्रण डिभिजन कार्यालय	०६८-५२१८३५	कार्यालय प्रमुख सौरभ श्रेष्ठ	९८५७६२५०४४	सहसा कुमार मेहता	९८६०४२६५५१	ftqcdobaglung@gmail.com
१९.	ढोरपाटन शिकार आरक्ष	०६८-५२१११२	प्रमुख संरक्षण अधिकृत	९८५७६३३३३	सूर्य खडका	९८५७६५३०५३	dhorhr.gov@gmail.com



जिल्ला प्रशासन कार्यालय
 नेपाल सरकार
 कृषि, पशुपालन र मत्स्य विभाग
 ढोरपाटन शिकार आरक्ष
 दिनांक: २०८०/०१/१४

सहायक प्रमुख प्रशासनिक अधिकारी तथा प्रतिकार्य योजना, २०८०/१४

क्र.सं.	कार्यालयको नाम	कार्यालयको फोन नम्बर	कार्यालय प्रमुखको दर्जा र नाम	मोबाईल नम्बर	सूचना अधिकारीको नाम	मोबाईल नम्बर	ईमेल ठेगाना
२०	सघन सहरी तथा भवन निर्माण आयोजना	०६८-५२४०३०	वीरेन्द्र प्रसाद कँडेल आयोजना प्रमुख सुनिता श्रेष्ठ	९८५७६६०३००	विना चाकत	९८४३१५९४६६	pudbcbaglung@gmail.com
२१	इलाका प्रशासन कार्यालय, बुर्तिवाङ	०६८-४१००९९	का.मु.शाखा अधिकृत लोक बहादुर कुँवर	९८५७६४१०९९	लोक बहादुर कुँवर	९८४७६३३०३१	aaoburtibang@gmail.com
२२	पुष्पलाल मध्यपहाडी राजमार्ग आयोजना कार्यालय, पर्वत	-	कार्यालय प्रमुख नारायणदत्त भण्डारी	९८५७६४११५८	उज्वल शर्मा	९८५७६३३७८५	mhhpparbat@gmail.com
२३	मालपोत कार्यालय, बुर्तिवाङ	-	मालपोत अधिकृत	९८५७६४११५८	टोपलाल घर्ती	९८५७०५९१९५	
२४	नापी कार्यालय, बुर्तिवाङ	-	कार्यालय प्रमुख पायल श्रेष्ठ	९८४९८७९९२८	उत्तम पौडेल	९८४६५७४८७७	alip.payal15@gmail.com
२५	खानेपानी तथा सरसफाई डिभिजन कार्यालय	०६८-५२०११०	डिभिजन प्रमुख तुलसी बस्नेत	९८५७६४६११०	ईश्वरी प्रसाद शर्मा	९८५६०३०७६	burtibang@dos.gov.np
२६	विपद व्यवस्थापन गुल्म	०६८-५२०३०१	प्रहरी निरीक्षक रोशन थापा	९८५७६२०३४५			wss.baglung@gmail.com
२७	प्रधानमन्त्री कृषि आधुनिकीकरण परियोजना कार्यान्वयन इकाई	०६८-५२४४०२	नि.कार्यालय प्रमुख सुजित पौडेल	९८५७६७०६६६	सुजित पौडेल	९८५७६७१६६६	crisbadmin@nepalpolice.gov.np
२८	डिभिजन वन कार्यालय	०६८-५२०१३५	डिभिजन वन अधिकृत मुकुन्द प्रसाद अधिकारी	९८५७६३३५३५	मदन कँडेल	९८४६२०६८८७	dfobaglung@gmail.com
२९	जलश्रोत तथा सिंचाई विकास डिभिजन कार्यालय	०६८-५२०१७५	डिभिजनल प्रमुख भलक मोहन ओम्भा	९८५७६३३५६७	अपेक्षा मरासिनी	९८४१६१६५१३	irr.baglung@gmail.com
३०	स्वास्थ्य कार्यालय	०६८-५२२४८८	कार्यालय प्रमुख प्रविण शर्मा	९८५७६२२७८८	घनश्याम सापकोटा	९८५७६२२०२५	baglungdho@gmail.com
३१	भेदरीनरी अस्पताल तथा पशु सेवा विज्ञ केन्द्र	०६८-५२२४७५	कार्यालय प्रमुख ऋषिराम सापकोटा	९८५७६२३१२१	डा. अनन्त कोइराला	९८५७६२३५२५	vhl.baglung@gmail.com



सुजित पौडेल
 सहायक प्रमुख
 कार्यालय प्रमुख

सुनसुन पर्वतगारी तथा प्रतिकार्य योजना, २०८०।४२

क्र.सं.	कार्यालयको नाम	कार्यालयको फोन नम्बर	कार्यालय प्रमुखको दर्जा र नाम	कार्यालय प्रमुखको नाम	मोबाईल नम्बर	सूचना अधिकारीको नाम	मोबाईल नम्बर	ईमेल ठेगाना
३३	पूर्वाधार विकास कार्यालय	०६८-५२०१२०	कार्यालय प्रमुख गणेश सुवेदी	कार्यालय प्रमुख गणेश सुवेदी	९८५७६२०८१६	महेन्द्र पौडेल	९८५०५६५५०	idobaglung@gandaki.gov.np
३३	धौलागिरी आयुर्वेद औषधालय	०६८-५२००३१	कार्यालय प्रमुख डा.सरोज कुमार राय	कार्यालय प्रमुख डा.सरोज कुमार राय	९८५७६४००३१	एकराज ढुंगाना	९८५७६३९७९६	baglungzonal@gmail.com
३४	धौलागिरी अस्पताल	०६८-५२०२८८	नि.मेडिकल सुपरिटेण्डेण्ट डा.रवि रंजन प्रधान	नि.मेडिकल सुपरिटेण्डेण्ट डा.रवि रंजन प्रधान	९८५७६७०२८८	नवराज पौडेल	९८५७६३३८७०	Dhaulagiri.hospital@gmail.com
३५	यातायात व्यवस्था कार्यालय	०६८-५२२०५१	कार्यालय प्रमुख पारसिङ थापा	कार्यालय प्रमुख पारसिङ थापा	९८५७६३२०५१	सुजन श्रेष्ठ	९८५७०३२५४४	transmgbaglung@gmail.com
३६	पर्यटन तथा उद्योग कार्यालय	०६८-५२०१२३	कार्यालय प्रमुख गुमादेवी शर्मा	कार्यालय प्रमुख गुमादेवी शर्मा	९८५७६२०१२३	विष्णु प्रसाद शर्मा	९८५७६२९०३१	csiobaglung@gmail.com
३७	कृषि ज्ञान केन्द्र		कार्यालय प्रमुख भानुभक्त भट्टराई	कार्यालय प्रमुख भानुभक्त भट्टराई	९८५७६६५९७८	कुमार पुन मगर	९८६७७७७५६२	akcbaglung77@gmail.com
३८	सामाजिक विकास कार्यालय	०६८-५२४१५१	कार्यालय प्रमुख डम्बर बहादुर जि.सी.	कार्यालय प्रमुख डम्बर बहादुर जि.सी.	९८५७६२४१५१	कृष्णहरी आचार्य	९८५७६२४१५२	sdobaglung@gmail.com
३९	नेपाल विद्युत प्राधिकरण	०६८-५२०८२०	केन्द्र प्रमुख दिलिप मरासिनी	केन्द्र प्रमुख दिलिप मरासिनी	९८५७६६६४४४	प्रमोदराज पंगेनी	९८५३२४७२३१	baglungdcs68@gmail.com
४०	नेपाल टेलिकम	०६८-५२०४४४	कार्यालय प्रमुख केशव शर्मा	कार्यालय प्रमुख केशव शर्मा	९८५११०१३०	केशव प्रसाद सापकोटा	९८५७६३२५५५	ntc.bhrd.bgln@gmail.com
४१	साल्ट ट्रेडिङ्ग कर्पोरेशन लिमिटेड	०६८-५२०२६४	कार्यालय प्रमुख मनोजकुमार श्रेष्ठ	कार्यालय प्रमुख मनोजकुमार श्रेष्ठ	९८५७६२०८२३	लालबाबु साहा	९८६५१५६९९७	manojarpana_shrestha@yahoo.com
४२	नेपाल बैंक लिमिटेड	०६८-५२११८२	शाखा प्रबन्धक अमृत बहादुर दर्जी	शाखा प्रबन्धक अमृत बहादुर दर्जी	९८५७६२०१५५	सुस्मिता तिवारी आचार्य	९८६१९३३४१२	bgl@nbl.com.np
४३	कृषि विकास बैंक लिमिटेड	०६८-५२०१६६	शाखा प्रबन्धक पदमलाल पुरी	शाखा प्रबन्धक पदमलाल पुरी	९८५१३१९५६६	विष्णु आचार्य	९८५७६२२९९९	baglung.branch@adbl.gov.np
४४	राष्ट्रिय वाणिज्य बैंक	०६८-५२११४२	शाखा प्रबन्धक विमल पौडेल	शाखा प्रबन्धक विमल पौडेल	९८५७६२२३५५	शोभा आचार्य	९८५७६२०३४९	baglungbazar@rbb.com.np
४५	बागलुङ नगरपालिका	०६८-५२२९५३	प्र.प्रशासकीय अधिकृत	प्र.प्रशासकीय अधिकृत	९८५७६२२९५३	युक्त प्रसाद सुवेदी	९८५७६२१४१६	baglungmun@gmail.com



नेपाल
राष्ट्रिय प्रशासकीय
बागलुङ

मनसुम पर्वतयारी
प्रशासकीय अधिकृत

मनसुम पर्वतयारी तथा प्रतिकार्य योजना, २०८०।४३

विद्युत प्राधिकरण
नेपाल

क्र.सं.	कार्यालयको नाम	कार्यालयको फोन नम्बर	कार्यालय प्रमुखको दर्जा र नाम	मोबाईल नम्बर	सूचना अधिकारीको नाम	मोबाईल नम्बर	ईमेल ठेगाना
४६	गल्कोट नगरपालिका	-	हरिदत्त कडेल प्र.प्रशासकीय अधिकृत गंगा बहादुर भुजेल	९८५७६४८१११	तुल बहादुर वि.क.	९८५७६५११११	galkotmunicipality@gmail.com
४७	ढोरपाटन नगरपालिका	-	प्र.प्रशासकीय अधिकृत विष्णु प्रसाद ज्ञवाली	९८५७६२६१११	चण्डीराज पौडेल	९८५७६३०११०	dhorpatanmunicipality10@gmail.com
४८	जैमिनी नगरपालिका	-	प्र.प्रशासकीय अधिकृत चेतनाथ गिरी	९८५७६३११११	खेम आचार्य	९८५७६३०११०	jaiminimun@gmail.com
४९	काठेखोला गाउँपालिका	-	प्र.प्रशासकीय अधिकृत खगराज गौतम	९८५७६२५१०१	मनोज कार्की	९८५७६२८७७७	kathekholagahunpalika123@gmail.com
५०	ताराखोला गाउँपालिका	-	नि.प्र.प्रशासकीय अधिकृत प्रकाश गैरे	९८५७६६११११	प्रकाश गैरे	९८५७६६११२९	ito.tarakhohlamun@gmail.com
५१	बरेङ गाउँपालिका	-	प्र.प्रशासकीय अधिकृत जित बहादुर राना	९८५७६३२३२८	राजन कार्की	९८४७६५९३२७	ito.barengmun@gmail.com
५२	बडिगाड गाउँपालिका	-	प्र.प्रशासकीय अधिकृत चेत नारायण भण्डारी	९८५७६७६४४४	थमन बहादुर रेश्मी	९८५७६२२४८०	badigadruraimunicipality@gmail.com
५३	तमानखोला गाउँपालिका	-	प्र.प्रशासकीय अधिकृत ईश्वरलाल शाक्य	९८५७६७११११	तिल बहादुर छत्त्याल	९८४७६६५७३	ito.tamankholamun@gmail.com
५४	निसीखोला गाउँपालिका	-	नि.प्र.प्रशासकीय अधिकृत दिलीप कुमार चन्द	९८५७६७६९७६	पुरुषोत्तम गौतम	९८४७६३६९२६	ito.nisikhohlamun@gmail.com


 नेपाल सरकार
 महि मन्त्रालय
 जिल्ला प्रशासन कार्यालय
 बागलुङ

ताराखोला गाउँपालिका
 बरेङ

प्रमुख प्रमुख अधिकारी

मनसुन पूर्वतयारी तथा प्रतिकार्य योजना, २०८०।४४